



У К Р А Ї Н А
КОЦЮБИНСЬКА СЕЛИЩНА РАДА
БУЧАНСЬКОГО РАЙОНУ
КИЇВСЬКОЇ ОБЛАСТІ

Сингадзета

СЕСІЯ ДЕВ'ЯТОГО СКЛИКАННЯ

РІШЕННЯ № 289-17-IX

« 6 » березня 2022 року

селище Коцюбинське

**Про затвердження Стратегії
розвитку Коцюбинської селищної
територіальної громади на 2022-2030 роки**

З метою забезпечення сталого економічного та соціального розвитку громади, враховуючи напрацювання Робочої групи з підготовки Стратегічного плану розвитку Коцюбинської селищної територіальної громади з залученням широкого кола громадськості, керуючись пунктом 22 статті 26 Закону України «Про місцеве самоврядування в Україні», Коцюбинська селищна рада


ВИРІШИЛА:

1. Затвердити Стратегію розвитку Коцюбинської селищної територіальної громади на 2022 – 2030 роки (додається).
2. Виконавчому комітету селищної ради при розробленні щорічних програм економічного та соціального розвитку, галузевих цільових програм керуватися положеннями Стратегічного плану, а також враховувати заходи його реалізації.
3. Контроль за виконанням рішення покласти на постійні комісії селищної ради.

Селищний голова



Сергій ДАНИШ



**СТРАТЕГІЯ РОЗВИТКУ КОЦЮБІНСЬКОЇ СЕЛИЩНОЇ
ТЕРИТОРІАЛЬНОЇ ГРОМАДИ НА 2022-2030 РОКИ**

КОЦЮБІНСЬКЕ – 2022

ЗМІСТ

ВСТУП

РОЗДІЛ 1 МЕТОДОЛОГІЯ ТА ОПИС ПРОЦЕСУ РОБОТИ

РОЗДІЛ 2 КОРОТКА ХАРАКТЕРИСТИКА ГРОМАДИ

2.1. Коротка характеристика громади

2.2. Історична довідка про населені пункти Коцюбинської селищної територіальної громади

2.3. Коротка характеристика області та району

2.4. Порівняння громади і області

2.5. Інформація про орган місцевого самоврядування

2.6. Інформація про об'єднання громадян і місцеві ЗМІ

2.7. Земельні та природні ресурси, клімат

2.8. Населення і трудові ресурси

2.9 Економіка громади

2.10.Фінансовий стан та бюджет громади

2.11. Транспортна інфраструктура і зв'язок

2.12. Інфраструктура торгівлі та послуг

2.13. Житлово-комунальна інфраструктура

2.14. Соціальна інфраструктура

РОЗДІЛ 3 ЧИННИКИ СТРАТЕГІЧНОГО ВИБОРУ

3.1. Прогнози і сценарії розвитку Коцюбинської селищної територіальної громади до 2030 року

3.2 Стратегічне бачення розвитку Коцюбинської селищної територіальної громади

3.3. SWOT -аналіз Коцюбинської селищної територіальної громади

3.4. Стратегії дій з огляду на визначені фактори SWOT (SWOT-матриці)

РОЗДІЛ 4. СТРАТЕГІЧНІ, ОПЕРАЦІЙНІ ЦІЛІ ТА ЗАВДАННЯ

РОЗДІЛ 5. УЗГОДЖЕНІСТЬ МІЖ СТРАТЕГІЄЮ РОЗВИТКУ

КОЦЮБИНСЬКОЇ СЕЛИЩНОЇ ТЕРИТОРІАЛЬНОЇ ГРОМАДИ ТА ІНШИМИ МІСЦЕВИМИ,

РЕГІОНАЛЬНИМИ ТА НАЦІОНАЛЬНИМИ ДОКУМЕНТАМИ

СТРАТЕГІЧНОГО ХАРАКТЕРУ

РОЗДІЛ 6. ПЛАН РЕАЛІЗАЦІЇ СТРАТЕГІЇ

6.1. Часові рамки і засоби реалізації

РОЗДІЛ 7. СИСТЕМА УПРАВЛІННЯ, МОНИТОРИНГУ ТА ОНОВЛЕННЯ СТРАТЕГІЇ

РОЗДІЛ 8. КАТАЛОГ ПРОЕКТІВ І ЗАХОДІВ МІСЦЕВОГО РОЗВИТКУ НА 2022-2030 РОКИ ДЛЯ СТРАТЕГІЇ РОЗВИТКУ КОЦЮБИНСЬКОЇ СЕЛИЩНОЇ ТЕРИТОРІАЛЬНОЇ ГРОМАДИ 2030

ПЕРЕЛІК УМОВНИХ СКОРОЧЕНЬ

- ТГ – територіальна громада
- ВВП – валовий внутрішній продукт
- ВРП – валовий регіональний продукт
- ГО – громадська організація
- ЗДО – заклад дошкільної освіти
- ЗЗСО – заклад загальної середньої освіти
- КЗ – комунальний заклад
- НВК – навчально-виховний комплекс
- ЄС – Європейський Союз
- ЖКГ – житлово-комунальне господарство
- ЗНО – зовнішнє незалежне оцінювання
- ЗУ – Закон України
- КУВ – Комітет з управління впровадженням стратегічного плану
- МСБ – малий та середній бізнес
- МТД – міжнародна технічна допомога
- ОДА – обласна державна адміністрація
- ОМС – органи місцевого самоврядування
- ПТНЗ – професійно-технічні навчальні заклади
- СОК – сільськогосподарський обслуговуючий кооператив
- ТПВ – тверді побутові відходи
- ЦНАП – центр надання адміністративних послуг
- СБК – сільський будинок культури
- ДСРР – Державна Стратегія Регіонального Розвитку
- ДФРР – Державний Фонд Регіонального Розвитку

ВІТАЛЬНЕ СЛОВО СЕЛИЩНОГО ГОЛОВИ

Шановна громадо!

Наша Коцюбинська селищна територіальна громада утворена в 2020 році внаслідок адміністративно-територіальної реформи та процесів децентралізації країни, отримала значні повноваження і відповідно зобов'язання, як перед державою так і перед мешканцями. Наразі перед громадою стоїть надважливе завдання – забезпечення реальних змін на краще у житті кожного мешканця та громади в цілому, а також велике бажання спільно з депутатами ради, виконавчим комітетом та виконавчим апаратом працювати для досягнення цієї мети. Наші зусилля зосереджені на створенні максимального комфорту для життя у громаді. Ми маємо унікальне географічне положення: серед зелені лісів, але разом з тим, поряд зі столицею, вагомий інтелектуальний та трудовий потенціал, традиції. Усе це формує інвестиційний потенціал Коцюбинської селищної територіальної громади – громади, що прагне до розвитку, громади, яка націлена до співпраці з інвесторами та готова до втілення інновацій на всіх рівнях та в усіх сферах задля покращення добробуту кожного громадянина.

Своєчасно та професійно визначити стратегічні цілі розвитку громади досить важливо. Тому саме стратегія розвитку громади є основним документом для реалізації її соціально-економічного розвитку та визначає принципи напряму розвитку громади, є базою для розробки проектів та програм. Основним завданням цього документу є досягнення довгострокових цілей розвитку громади. Стратегія – це інструмент покращення конкурентоспроможності громади, що допоможе привернути увагу інвесторів та грантодавців. Важливо, що стратегія розвитку громади є дієвим документом, до якого можуть (і повинні) вноситися зміни, що виникають із розвитком суспільства та зміни економічного, соціального та політичного клімату в громаді та в країні. Час диктує нові критерії успішності громади. На першому плані постають не просто розміри громади та її географічне розташування, а такі критерії, як комфорт, безпека, ринок праці, культурне середовище, умови ведення бізнесу. Громада- це розвинена інфраструктура, школи, садочки, дороги, підприємства, що забезпечують робочі місця. Громада- це люди, яким не треба думати однаково, а треба думати разом.

Я переконаний, що всі ви вірите у потужну й самодостатню громаду, а щира співпраця громадян, бізнесу та влади стануть підвалинами успіху та сприятимуть скоординованій діяльності як мешканців, так і зацікавлених інвесторів спільно працювати на благо нашого Коцюбинського і його сталого розвитку.

Сьогодні ми маємо унікальний шанс самостійно визначати цілі та продукувати рішення для подальшого розвитку та комфортності проживання нашої громади. Громада це МИ -усі хто живе та працює на нашій території. Отже, саме у руках нашої громади можливості та шанс втілити усе задумане в життя.

З повагою, Коцюбинський селищний голова

Сергій ДАНІШ

ВСТУП

Децентралізація відкриває нові можливості для громад в Україні. Децентралізація забезпечує більш ефективне розміщення ресурсів у громадському секторі. Система, при якій рішення про розміщення ресурсів у суспільному секторі приймаються на регіональному і муніципальному рівні, робить суспільний вибір більш точним, дозволяючи враховувати місцеві особливості суспільних переваг.

У цьому контексті для територіальних громад значної актуальності набуває питання розробки Стратегії розвитку, оскільки досягти позитивних результатів без наявної Стратегії розвитку просто неможливо. Відсутність чіткої мети та очікуваних результатів розвитку перетворює управлінську діяльність у серію дій, спрямованих на вирішення кризових ситуацій або операційну діяльність. Така діяльність нічого спільного з розвитком мати не буде. Кризовий менеджмент є наслідком відсутності розуміння причинно-наслідкових зв'язків у виникненні кризової ситуації та відсутності розуміння кінцевої мети таких управлінських дій

- СТРАТЕГІЯ – НЕ Є ІНСТРУМЕНТОМ КРИЗОВОГО МЕНЕДЖМЕНТУ
- КРИЗОВИЙ МЕНЕДЖМЕНТ – ЦЕ НАСЛІДОК ВІДСУТНОСТІ

СТРАТЕГІЇ

Стратегія розвитку Коцюбинської селищної територіальної громади розроблена з урахуванням Постанови КМУ від 03 березня 2021 р. №179 «Про затвердження Національної економічної стратегії на період до 2030 року», на основі положень Конституції України, Законів України «Про місцеве самоврядування в Україні», «Про державне прогнозування та розроблення програм економічного і соціального розвитку України», постанови Кабінету Міністрів України від 16.11.2011 №1186 «Про затвердження Порядку розроблення, проведення моніторингу та оцінки регіональних стратегій розвитку», в рамках «Державної стратегії регіонального розвитку на 2021- 2027 роки та плану заходів з її реалізації», інших нормативно-правових актів. Головною метою Стратегії є створення умов для економічного зростання та удосконалення механізмів управління розвитком громади на засадах ефективності, відкритості та прозорості, посилення інвестиційної та інноваційної

активності, забезпечення належного функціонування транспортної та комунальної інфраструктури, дотримання високих екологічних стандартів, та внаслідок цього підвищення конкурентоспроможності громади, доступності широкого спектру соціальних послуг та зростання добробуту населення, узгодження інтересів всіх зацікавлених сторін, створення нових робочих місць.

Стратегія – один із інструментів залучення ресурсів для розвитку. Її наявність – одна з ключових умов надання громаді грантів (в тому числі міжнародних), позик та залучення інвестицій.

РОЗДІЛ 1 МЕТОДОЛОГІЯ ТА ОПИС ПРОЦЕСУ РОБОТИ

Підготовка стратегії відбувалася у відповідності до методології, запропонованої Проектом Європейського Союзу «Підтримка політики регіонального розвитку в Україні» та при методологічній підтримці Підприємства «Системні Рішення» (ISO 9001:2015).

Методологія, яку використано при розробці Стратегії розвитку Коцюбинської селищної територіальної громади розглядає сталість (сталий розвиток) і соціальну інтеграцію як основні принципи місцевого розвитку, як це показано на ілюстрації.



Рис. 1.1. Принципи місцевого розвитку з дотриманням засад сталого розвитку ООН

Залучення широкого кола громадян, до процесу розробки стратегії розвитку громади, дозволяє ідентифікувати та знайти прийнятні шляхи усунення проблем громади, забезпечити налагодження діалогу між громадськістю та владою. При цьому однією з основних складових процесу планування була обов'язкова участь у ньому всіх активних та зацікавлених представників громади.

Розроблена таким чином стратегія відображає інтереси усіх громадян, а тому сприймається громадою, як «своя». Створений разом з громадою стратегічний план, незалежно від особистісних якостей керівників або політичної

ситуації, спрямовується на покращення стандартів життя, зміцнення місцевої демократії, виховання суспільно-активних громадян – патріотів своєї громади.

Розпорядженням голови від 11.05.2021 року №73 було створено робочу групу з підготовки Стратегії розвитку Коцюбинської селищної територіальної громади на 2021-2030 роки. Робоча група брала участь у двох Стратегічних сесіях, працювала над аналізом ідей проєктів. Розробка Стратегії здійснювалася з дотриманням таких принципів:

- об'єктивності – використовувалися (за можливістю) дані органів державної статистики, інших центральних і місцевих органів виконавчої влади та реальні індикатори (показники), яких реально досягти та які можливо оцінити;

- обґрунтованості та доцільності – документ розроблявся на основі чітко визначених цілей розвитку та економічно обґрунтованих завдань та проєктів, що сприяють їх досягненню із використанням світового досвіду у сфері програмування економічного і соціального розвитку;

- відкритості та прозорості – громадськості та підприємцям було забезпечено безперешкодний доступ до засідань робочої групи, вони залучалися до розробки цілей та завдань Стратегії, інформувалися про досягнуті результати для планування власної діяльності;

- недискримінації та рівного доступу – під час розробки Стратегії дотримувалися права та враховувалися інтереси різних суб'єктів об'єднаної територіальної громади;

- ефективності – визначення та забезпечення функціонування механізму досягнення цілей, виконання завдань, реалізації проєктних ідей у встановлені терміни;

- історичної спадкоємності – враховувалися та використовувалися позитивні надбання попереднього розвитку громади;

- сталого розвитку – забезпечення розвитку громади для задоволення потреб нинішнього покоління з урахуванням інтересів майбутніх поколінь.

Таким чином, Стратегія дає відповіді на ключові питання, що стоять перед громадою: збереження її середовища, підвищення ступеня комфортності, формування безпечного простору для життя та ведення бізнесу, стимулювання

громадянської та підприємницької активності, розвиток власних продуктивних сил, відновлення інфраструктури, розширення пропозиції робочих місць.

Перелік учасників Робочої групи з підготовки Стратегії наведений у Додатку 1.

Процес розробки стратегії можна відобразити через послідовність виконання аналізу, планування, впровадження.

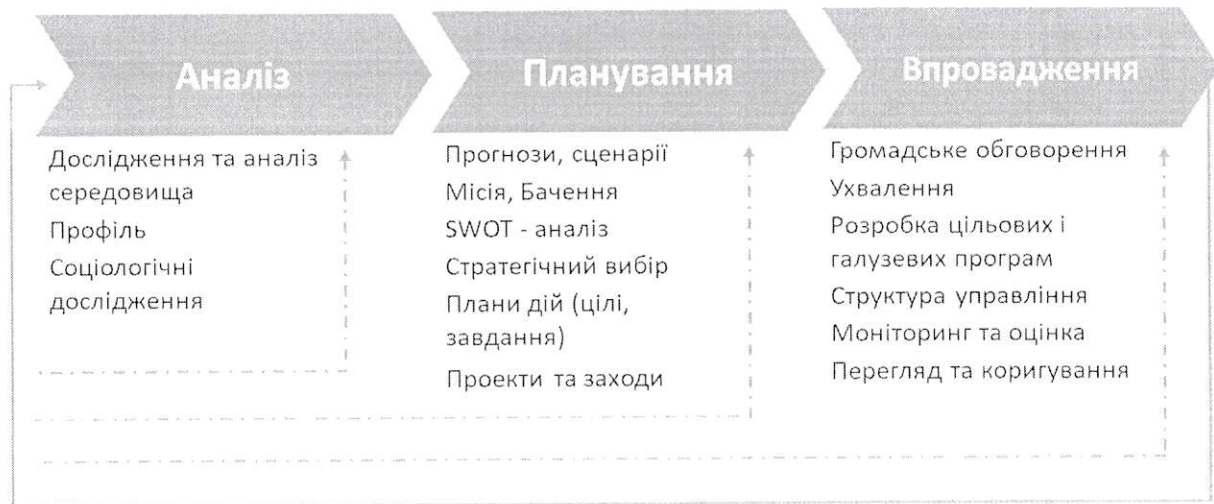


Рис. 1.2. Послідовність дій в рамках розробки Стратегії громади

Підготовка стратегії включає такі етапи:

1. Дослідження основних тенденцій соціально-економічного розвитку Коцюбинської селищної територіальної громади за попередній період, дослідження оточення (зовнішнього середовища) та оцінка можливостей розвитку громади.

2. Проведення опитування 100 мешканців та 10 представників бізнесу.

3. Проведення засідання членів Робочої групи, під час якого відбулася: презентація та обговорення результатів стратегічного аналізу громади; формулювання та обговорення прогнозів та сценаріїв розвитку громади; формулювання стратегічного бачення; ідентифікація факторів SWOT-аналізу.

4. Друге засідання членів Робочої групи, під час якого: обговорено проект стратегічних, операційних цілей та завдань стратегії; проведено відбір та коригування технічних завдань на проекти розвитку для першого плану реалізації Стратегії.

5. Затвердження Стратегії депутатами селищної ради. Визначено підрозділ, відповідальний за впровадження Стратегії, моніторинг індикаторів.

Усі засідання Робочої групи проводилися у відкритому режимі, тому бажаючі мали можливість брати участь в розробці Стратегії.

РОЗДІЛ 2 КОРОТКА ХАРАКТЕРИСТИКА ГРОМАДИ

2.1. Коротка характеристика громади

Коцюбинська територіальна громада є громадою селищного типу. У складі громади селища Коцюбинське, Бучанського району. Перші вибори відбулись в жовтні 2020 року.

Адміністративний центр: смт Коцюбинське.

Код ЄДРПОУ: 04360600

КОАТУУ: 3210946200

Адреса: Київська обл., м. Ірпінь, смт Коцюбинське, вул. Доківська, буд. 2

Площа територіальної громади: 29.57 км²

Чисельність населення громади: 17929

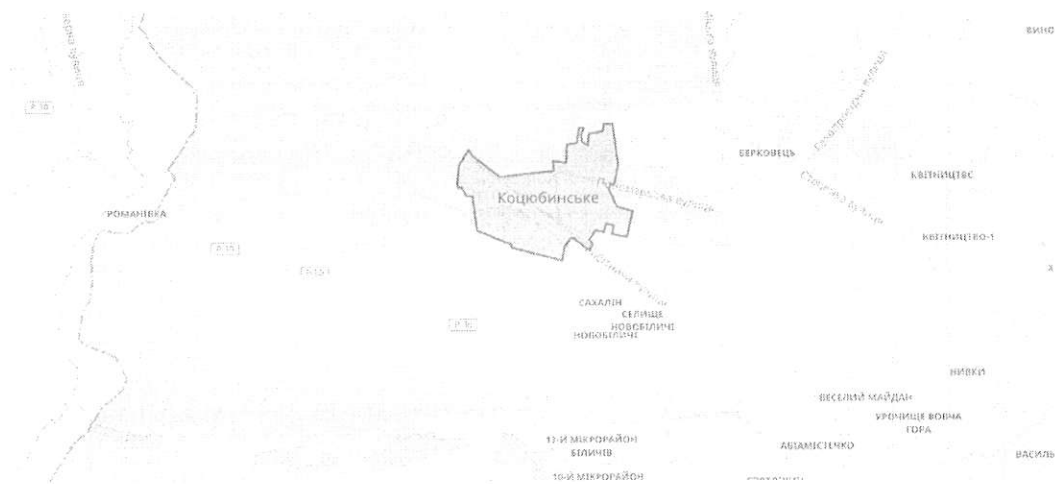


Рис. 2.1. Коцюбинська громада

Адміністративний центр громади смт Коцюбинське розташований: 2 км від м. Київ. Відстань до найближчого міжнародного аеропорту «Жуляни» у м. Київ 15 км.

2.2. Історична довідка про селище Коцюбинське

Селище Коцюбинське є самоврядною територіальною одиницею, у межах якої селищна територіальна громада здійснює місцеве самоврядування, має свої органи самоврядування, свою комунальну власність, селищний бюджет.

Населення селища – сукупність громадян України, громадян інших держав, осіб без громадянства, які живуть на території селища Коцюбинське, незалежно від віку, місця народження, національності, характеру діяльності та терміну.

Перше організоване поселення на території сучасного селища Коцюбинське, виникло в 1900 році та мало назву хутір Берковець. Воно розташоване в приміській зоні м. Києва, по Тетерівській гілці залізниці, у мальовничому місці серед лісу. У 1903 році поблизу цього хутора був побудований залізничний полустанок, який згодом було перебудовано в станцію Біличі. У 1928 році в лісі, недалеко від станції, збудував житловий будинок лісничий Куликов. Це і був перший житловий будинок на території майбутнього селища.

За 5 км від станції було розташоване село Біличі, яке виникло ще в XII столітті і було відоме в літописах як «Булич». Слобода Біличі, біля Святошина, у XVIII столітті належала Києво-Печерській лаврі.

З утворенням Київської губернії (1797), Біличі увійшли до складу Білогородської волості Київського повіту і губернії. Якщо в 1780 році в Біличах нараховувалося 128 жителів та 18 дворів, то майже через 50 років – 30 дворів і приблизно 300 жителів, а в 1841 році приблизно 360 жителів.

Після придушення польського повстання 1863 року, для зміцнення свого становища у так званому «західному краї», до якого входила Київська губернія, царат вирішив змінити демографічну ситуацію шляхом заселення його особами російського походження. Так з'явилася «Инструкция о порядке продажи казенных земель в западных губерниях лицам русского происхождения, служащим в том крае или желающим водвориться на постоянное жительство» стверджена Олександром II у липні 1865 року. Незабаром у Київській губернії були утворені продажні ділянки: «Древесный питомник», «Нова гребля», «Ферма Моїсеїнків», «Петропавлівський маєток». Цей останній величезний маєток був утворений з 12 селищ: Біличів, 5 Борщагівок, Совок, Шулявщини та інших. Він

складався з 14 636 десятин землі та лісу, млинів, «питейних домов», 462 дворів і 3442 жителів, які мали 6192 голови худоби.

Соціально-економічні зміни після реформ 1860-х років вплинули на зростання сільського населення. У 1885 році тут налічувалося 425 жителів, а через 10 років – 1022 жителів та 93 двори. У цей час в селі була 1 церква, церковно-приходське училище, 2 млини, 2 поштові станції. До церковної громади села Біличі належали також поселення Романівка та Стоянка (обидві на р. Ірпінь).

Промисловий розвиток селища почався з будівництва «шпалорізки», на якій виготовляли і вкривали креозотом шпали для залізниці. Тепер на її місці розташований ДОК. Після Громадянської війни в селищі відкрилися невеликі кустарні підприємства по обробці деревини та каменю, а в 1934 році був зведений деревообробний комбінат Київського військового округу. В 1934 році збудовано великий лісопильний завод- «старий завод», пізніше «Укрдрев». У 1930 році в лісі дислокувалася військова частина. Мешканці й зараз називають це місце «військовою площадкою». У 1932 році на території хутора Берковець організували полігон для військових навчань.

У 1938 році згідно рішення Верховної Ради України, хутір Новий Берковець відокремлюється від села Біличі. За переписом 1939 року у Берковці проживало 1091 чоловік. А в 1941 році хутір було перейменовано у селище імені Коцюбинського. До складу селища включена залізнична станція Біличі. Станція зберегла свою назву. Згодом, у січні 1965 року, селище міського типу імені Коцюбинського було перейменовано в селище міського типу Коцюбинське.

Вперше Берковець потрапив до міської смуги в 1923 році, однак в 1925 році його було передано до Мостищенської сільради Гостомельського району. Вдруге до міської смуги селище було включене в 1948 році і передане Ірпінській міськраді.

Репресії 1937 року не обійшли і новостворене селище Новий Берковець. Усі чоловіки з німецьких сімей були арештовані. У 1956 році повернулися із заслання реабілітовані: Вернер Марта, Шульц Павло, Шмідт Микола. Більшість із репресованих були реабілітовані посмертно (з розповіді тих, хто повернувся).

З 18 вересня 1941 року до 5 листопада 1943 року селище було окуповане фашистами. Усі труднощі окупаційного періоду торкнулися мешканців селища: вивезення молоді в Німеччину, розстріли, пожежі, зникнення людей без будь-яких причин. Згоріла разом із сином у власному будинку Роза Антонівна Сухачова. Зникла безслідно Шкуратовська, залишивши двох малолітніх дітей.

У лісі, поряд із селищем, у мальовничому місці на березі невеликої річки Любка, яка впадає в річку Ірпінь, був хутір з такою ж назвою Любка. Загарбники, звинувативши жителів хутора у зв'язках з партизанами, розстріляли їх і повністю спалили хутір. Випустили тільки старих і дітей. Люди, що врятувались від куль та вогню, розселились по найближчих населених пунктах. У селищі знайшли собі притулок любчани Смовженки, Жидченки, Хижняки, Стасюки.

Після визволення Приірпіння починається його відбудова. Розвиваються такі потрібні для повоєнного часу підприємства, як деревообробний комбінат, який розпочав роботу 08 листопада 1944 року та гранітно-полірувальна фабрика тресту «Союзграніт», збудована у 1948 році на базі військово-будівельного управління Київського військового округу. Фабрика стала відомою, коли поставляла продукцію для відбудови зруйнованого війною Хрещатика і стала одним із постачальників гранітної продукції для будівництва станцій Московського метрополітену та першої черги Київського метро.

1 вересня 1955 року була відкрита нова школа № 6. Школа будувалась силами підприємств, жителів селища та працівників школи і була названа середньою школою імені Коцюбинського. З перших днів роботи школа виявилась для селища замалою, тому й розпочала працювати в три зміни: 1 та 2 зміни – дитячі, 3 зміна – вечірня школа робітничої молоді.

У 1956 році при школі було організовано музичну студію. У цій студії були класи фортепіано, баяна, викладалось сольфеджіо та музична література. Першим директором нової школи був Дерев'яненко Микола Миколайович, завучем – Рокитянський Сергій Петрович. У 60-70-х роках працював у цій школі вчителем початкової школи Вашуленко Микола Самійлович.

Справжньою красою, гордістю селища є введена в 1987 році в експлуатацію середня школа № 18, яка розрахована на 1175 місць. З самого

початку свого існування школа стала центром навчально-виховної роботи Приірпіння і Київської області.

У 50-х роках у селищі було 2 дитячих садки – дитсадок ДОКу та «Укрдреву», ясла ДОКу та Укрдреву і ясла Промкомбінату. У 70-х роках будувались приміщення дитсадків – Теплозвукоізоляції «Світлячок» № 19, «Білочка» (меблевої фабрики), «Світлячок» № 24, ДОЗКЕУКВО, підпорядкований Київському військовому округу, «Ластівка» ДОКу. Усі дитсадки були заповнені дітьми, навіть був дефіцит місць.

Торгівля розвивалась невпевнено. Першою в селищі була відкрита крамниця на «старому заводі» під назвою «крамниця Рейсіна», по прізвищу її продавця.

У крамниці та на базар ходили в Київ на євбаз (єврейський базар), що на Галицький площі. Тепер це площа Перемоги. Пізніше відкрилися крамниці на ДОКу – промислово-побутова та хлібна. На пристанційній площі поставили два вагончики, у яких розмістили промислово-продуктову крамницю та овочеву. Основним постачальником продуктів була Бенда Марія.

У 1957 році в дяківському парку збудували дерев'яний будинок і розмістили в ньому селищну поліклініку. Після смерті Майбороди Г.Г в будинку Прус К. І (його сестри) відкрили стаціонарне терапевтичне, гінекологічне та пологове відділення. Наприкінці 1961 року закінчили будівництво нової стаціонарної лікарні, тут же поруч. Поліклініка в 1962 році перейшла в будинок Прус К.І. У поліклініці працювали терапевти, хірург, гінеколог, стоматолог, протезист, рентген-кабінет, лабораторія. У 1982 році по вулиці Будівельній, 6/2 було збудовано нову двоповерхову простору поліклініку. У 2009 році проведена реконструкція місцевої поліклініки, що покращило медичне обслуговування населення.

Після аварії на ЧАЕС селище мало статус IV зони радіаційного забруднення. У той же час Коцюбинське стало новою домівкою для сімей, що були відселені з забрудненої території. 17 жовтня 1996 року сесія Ірпінської міської ради затвердила Програму реалізації українсько-шведського проекту місцевого самоврядування в місті Ірпені. Його метою було створення нової системи самоврядування, а саме тому була сформована унікальна адміністративна

структура: до складу м. Ірпеня входили селища Ворзель, Гостомель, Коцюбинське та Буча, у яких зберігались селищні ради, обирався голова та депутатський корпус. Наразі можна провести аналогії з сучасним процесом утворення об'єднаних територіальних громад у процесі децентралізації.

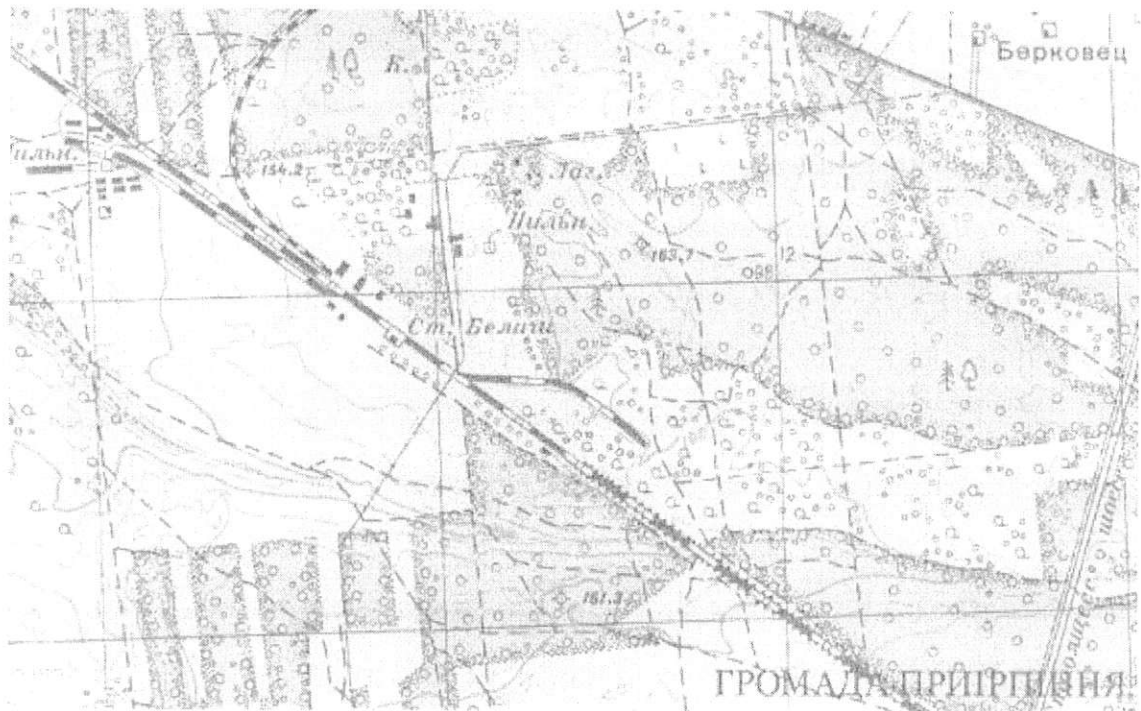


Рис. 2.2. Коцюбинська громада

Хронологічна послідовність прийняття рішень державними органами влади щодо адміністративно-територіальної приналежності селища Коцюбинське.

Відповідно до Указу Президії Верховної ради УРСР від 30.12.1962 року «Про віднесення в підпорядкування обласних (промислових) Рад депутатів трудящих міських поселень Української РСР» смт Коцюбинське було підпорядковано Ірпінській міській раді разом із нею було виключено зі складу Києво-Святошинського району Київської області і підпорядковано безпосередньо Київській обласній раді.

Згідно з Указом Президії Верховної Ради УРСР „Про уточнення найменувань деяких населених пунктів Української УРСР " від 04.01.1965 року смт ім. Коцюбинського Ірпінської міськради було перейменовано в селище Коцюбинське.

У К А З

ПРЕЗИДІЇ ВЕРХОВНОЇ РАДИ УРСР

ПРО ВІДНЕСЕННЯ НАСЕЛЕНОГО ПУНКТУ БЕРКОВЕЦЬ,
КИЇВСЬКОГО РАЙОНУ, КИЇВСЬКОЇ ОБЛАСТІ ДО КАТЕ-
ГОРІЇ СЕЛИЩ МІСЬКОГО ТИПУ ТА ПЕРЕЙМЕНУВАННЯ
НАСЕЛЕНОГО ПУНКТУ БЕРКОВЕЦЬ В СЕЛИЩЕ
ІМЕНІ КОЦЮБИНСЬКОГО

Віднести населений пункт Берковець, Київського району,
Київської області до категорії селищ міського типу, виклю-
чивши його з складу Білицької селищної Ради.

Перейменувати селище міського типу Берковець в селище
імені Коцюбинського.

Включити до складу селища імені Коцюбинського залізнич-
ну станцію Білчі.

Голова Президії
Верховної Ради УРСР М. Гречуха,
Секретар Президії
Верховної Ради УРСР О. Межжерін.

м. Київ.

11 лютого 1965 р.

Відповідно до абзацу 3 п. 19 розділу „По Київській області” Указу Президії Верховної Ради УРСР від 04.01.1965 року «Про внесення змін в адміністративне районування УРСР» селище Коцюбинське у складі м. Ірпінь було залишено в обласному підпорядкуванні.

Відсутність змін в адміністративно-територіальному устрої стосовно селища Коцюбинське підтверджується і зазначеним вище Указом Президії ВР УРСР від 30.12.1962 року «Про віднесення в підпорядкування обласних (промислових) Рад депутатів трудящих міських поселень Української РСР».

Постановою Президії Верховної Ради Української УРСР від 04 вересня 1956 року «Про передачу деяких питань адміністративно-територіального поділу на вирішення виконавчих комітетів обласних рад депутатів трудящих» на вирішення виконавчих комітетів обласних рад депутатів трудящих були передані питання адміністративно-територіального поділу.

Рішення Виконкому Київської обласної Ради депутатів трудящих від 28.10.1968 року №791 було затверджено адміністративні межі Ірпінської міської ради, у складі якої перебувало і селище Коцюбинське.

Указом Президії Верховної Ради УРСР від 04.01.1965 року «Про внесення змін в адміністративне районування УРСР» було залишено у складі міст

обласного підпорядкування місто Ірпінь з смт. Біличі, Буча, Ворзель та Коцюбинське.

Указом Президії Верховної Ради УРСР від 02.02.1966 року «Про включення селища Біличі Київської області в смугу міста Києва» було включено до складу м. Києва смт Біличі Київської області, однак відповідно до Указу Президії Верховної Ради УРСР від 11.02.1941 року зі складу Білицької селищної ради було виключено населений пункт Берковець та залізничну станцію Біличі. Таким чином до складу міста Києва увійшли лише землі, що зайняті сучасним житловим масивом Біличі. Решта територій відповідно до зазначено вище Указу Президії Верховної Ради УРСР від 11.02.1941 року була виключена зі складу Білицької селищної ради і на основі цих територій було створено селище Коцюбинське Київської області.

Указом Президії Верховної Ради УРСР від 08.12.1966 року «Про утворення нових районів УРСР» передбачено утворення нових адміністративних районів та надано опис населених пунктів, які увійшли до складу відповідних районів. Вказаним указом не врегульовувалися питання щодо встановлення меж м. Києва та віднесення населених пунктів до складу м. Києва.

Указом Президії Верховної Ради УРСР від 30.08.1971 «Про включення села Микільської Борщагівки в смугу м. Києва» було включено село Микільська Борщагівка, що знаходиться в південно-західній частині м. Києва та не віднесено до Ірпінського регіону Київської області.

Указом Президії Верховної Ради УРСР від 20.01.1975 року «Про включення в межі м. Києва житлового масиву, збудованого на території Київської області» було включено до межі м. Києва земельну ділянку Хотівської селищної ради Києво-Святошинського району Київської області загальною площею 13,7 га разом із житловим масивом, що межує з вул. Метрологічна в м. Києві.

Указом Президії Верховної Ради УРСР від 26.08.1988 року «Про розширення меж міста Києва» було включено до межі м. Києва села Жуляни, Троєщина, смт Бортничі з прилеглими землями загальною площею 3440 га.

Рішення Виконавчого комітету Київської міської ради депутатів трудящих від 09.06.1959 року № 899 та від 30.09.1976 року № 1103, згідно з якими, на думку Київської міської ради, було встановлено та затверджено межі м. Києва, не

відповідають вказаним вище Указам Президії Верховної Ради УРСР та суперечать положенням ст. 19 Конституції УРСР (1919 р.), ст. 146 - 156 Земельного кодексу УРСР (1922 р.), ст. 59 Конституції УРСР (1929 р.), ст. 20 Конституції УРСР (1937 р.) та ст. 85 Земельного кодексу УРСР (1970 р.), згідно з якими рішення про встановлення та зміну меж міст приймалися Президією Верховної Ради УРСР.

Виконком Київської міської ради депутатів не мав визначених законом дискретних повноважень згідно Земельного кодексу УРСР (1922 р) на опис і затвердження меж міста Києва шляхом прийняття рішення від 09.06.1959 року № 899, тобто таке рішення не тягне за собою правових наслідків. Відповідно до ст. 194 ЗК УРСР (1922 р.) таке рішення і відповідні описи є недійсними. А відповідно до ст. 19 Конституції УРСР (1937 р) повноваження щодо встановлення меж, у тому числі районного поділу областей належали до найвищих органів державної влади Української РСР. Виконавчий комітет Київської міської ради депутатів трудящих до вказаних органів не відносився, а місто Київ було столицею Української РСР і складовою частиною Київської області без окремого правового статусу.

Крім того, на думку робочої групи, посилання Київської міської ради на Постанову Центрального комітету Комуністичної партії України та Ради Міністрів УРСР від 20.06.1956 року № 673 «Про поліпшення стану зеленої зони м. Києва» не знаходить свого підтвердження в частині встановлення меж м. Києва у районі селища Коцюбинське Київської області. Вказана постанова містить рішення про передачу в підпорядкування виконкому Київської міської ради приміської зони м. Києва зайнятої лісами Святошинського лісгоспу, Нікольського, Дарницького та Броварського лісництва Київської області без виключення останніх із Державного лісового фонду. Жодних земельних та адміністративних питань відповідною постановою не вирішувалося.

У 2008 році Коцюбинською селищною радою відповідно до наказу Відділу Держкомзему №23 від 04.11.2008 р. було замовлено та затверджено техніко-економічне обґрунтування та перспективний план розвитку селища, а рішенням від 25 вересня 2008 року №698/22-5 було затверджено Перспективний план розвитку смт Коцюбинське.

06 листопада 2009 року рішенням Коцюбинської селищної ради Київської області №170 «Про інвентаризацію меж смт Коцюбинське» було затверджено матеріали інвентаризації щодо відновлення меж селища смт Коцюбинське, які було встановлено відповідно до Указу Президії Верховної Ради УРСР від 11 лютого 1941 року та затверджено опис адміністративно-територіальних меж смт Коцюбинське.

22 липня 2010 року рішенням Коцюбинської селищної ради Київської області №106 було прийнято та враховано результати громадського обговорення проекту Схеми планування території селищної ради смт Коцюбинське та за результатами громадського обговорення затверджено Схему планування території селищної ради смт. Коцюбинське та доручено селищному голові вжити заходів щодо продовження проектних робіт по розробці Генерального плану смт Коцюбинське.

15 вересня 2010 року рішенням Коцюбинської селищної ради Київської області №153 було затверджено Генеральний план смт Коцюбинське.

По зазначеному Генеральному плану смт Коцюбинське 29.07.2011 року отримано позитивний висновок №00-0444-11/ЦБ комплексної державної експертизи. Вказані документи закріплюють межі існуючої забудови селища Коцюбинське Київської області.

В 2015 році ДП «НДПІ містобудування» був розроблений, а Коцюбинською селищною радою погоджений План зонування території смт Коцюбинське (зонінг).

13 серпня 2015 року рішенням Київської обласної ради №986-51-VI було схвалено перспективний план формування території громад Київської області, відповідно до якого було визначено межі території Ірпінської громади, які відповідають затвердженій містобудівній документації смт Коцюбинське, що врахована у затвердженій на сьогоднішній день Схемі планування території Київської області.

До 2013 року селище Коцюбинське знаходилося в базі земельного кадастру Київської області шляхом відображення кадастрових кварталів, що підтверджується викопіюванням з індексно-кадастрової карти з ПК АС «Ведення чергового кадастрового плану» смт Коцюбинське, підписаного заступником начальника Київської обласної філії, начальником Управління забезпечення

ведення Державного земельного кадастру та інформаційних технологій П.С. Оленичем.

Відповідно до п. 8 Розділу II «Прикінцеві та перехідні положення» Закону України №5245-VI від 06.09.2012 року по вказаним межах визначаються межі селища Коцюбинське Київської області.

Наказом Держгеокадастру України від 07.05.2021 року №230 «Про внесення змін до Державного земельного кадастру в частині кадастрового зонування смт. Коцюбинське Київської області» відповідно до поданих ГУ Держгеокадастру у Київській області матеріалів уточнених кадастрових карт (лист від 08.04.2021 №24-10-0.221-3964/2-21) було внесено до Державного земельного кадастру зміни в частині кадастрового зонування смт. Коцюбинське Київської області матеріалів уточнених кадастрових карт.

У 2014 році був підписаний Меморандум про узгодженість позицій між Київською обласною радою, Київською міською радою та Коцюбинською селищною радою.

24.09.2014 року був підписаний Протокол про взаєморозуміння та примирення.

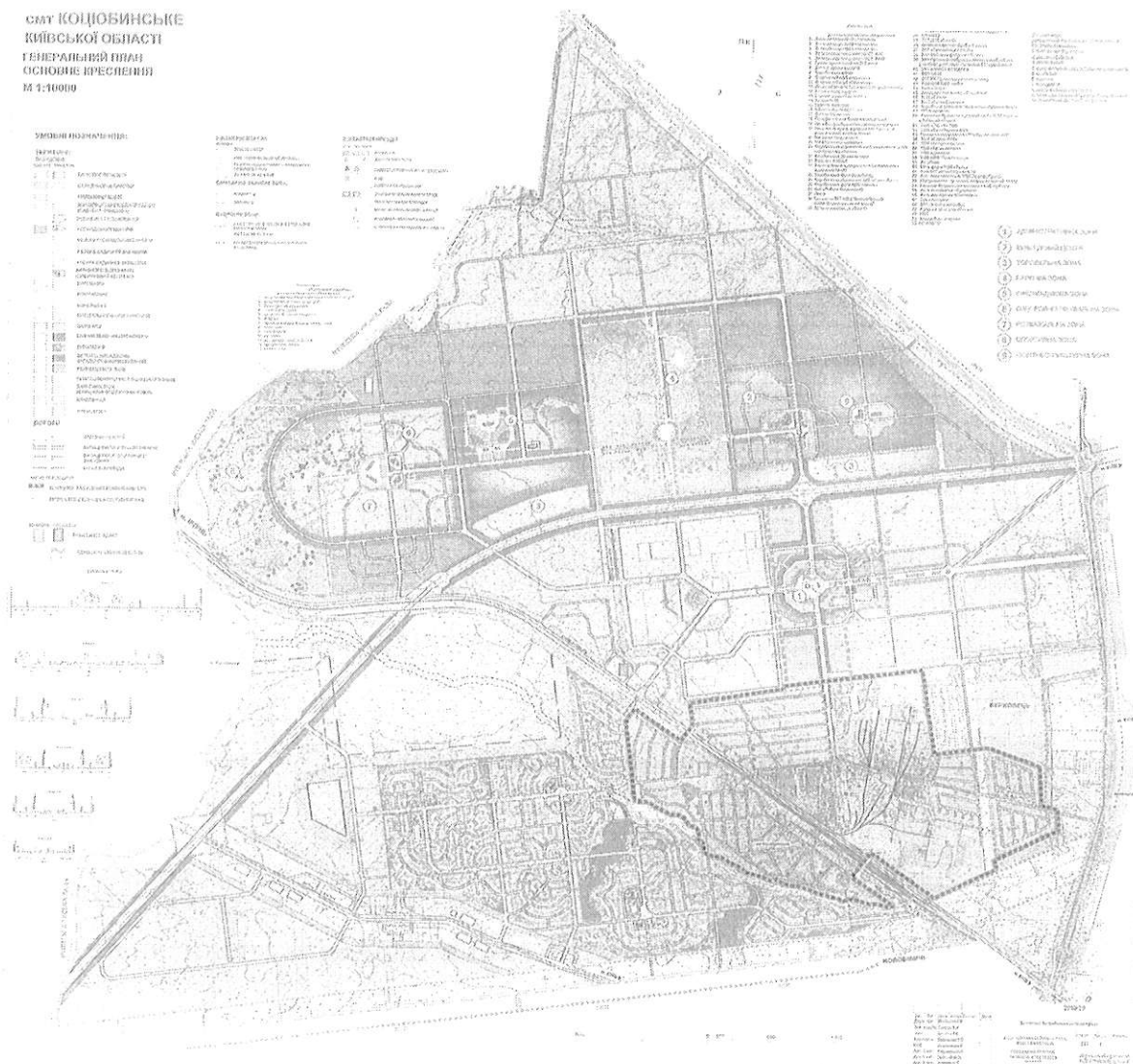
У червні 2020 року Коцюбинська селищна рада зверталась до Київського міського голови Кличка В. щодо створення робочої групи відповідно до підписаного Меморандуму, про те отримала відповідь про недоцільність створення такої робочої групи.

Крім того, рішенням Київської обласної ради від 09.09.2021 року №114-05 VIII «Про затвердження Схеми планування території Київської області» затверджено Схему планування території Київської області з якої вбачається що селище Коцюбинське знаходиться в межах Бучанського району Київської області.

Вимоги містобудівної документації є обов'язковими для виконання всіма суб'єктами містобудування. Програми господарського, соціального та культурного розвитку регіонів та населених пунктів повинні узгоджуватись з містобудівною документацією відповідного рівня.

Схемою планування Київської області визначена умовна межа Бучанського району по зовнішніх межах територіальних громад, які входять до складу району,

в тому числі і по межі Коцюбинської селищної територіальної громади згідно затвердженої містобудівної документації селища Коцюбинське.



Схемою планування Київської області визначена умовна межа Бучанського району по зовнішніх межах територіальних громад, які входять до складу району, в тому числі і по межі Коцюбинської селищної територіальної громади згідно затвердженої містобудівної документації селища Коцюбинське.

Згідно розробленої та затвердженої Схеми вбачається, що встановлення (зміна) меж селища Коцюбинське здійснюється не за рахунок земель інших територіальних громад, а виключно за рахунок земель Коцюбинської селищної ради Бучанського району Київської області, яка відповідно до рішення Виконкому Київської обласної Ради депутатів трудящих від 28.10.1968 року

№791 входила до складу Ірпінської міської ради Київської області, територіальна громада якої також є в складі Бучанського району.

Рішенням Бучанської районної ради Київської області від 20.10.2021 р. було затверджено проект землеустрою щодо встановлення (зміни) меж селища Коцюбинське Київської області відповідно до положень ст. 174 Земельного кодексу України. Станом на сьогодні вказане рішення є чинним.

Згідно ст. 19 Конституції України органи державної влади та органи місцевого самоврядування, їх посадові особи зобов'язані діяти лише на підставі, в межах повноважень та у спосіб, що передбачені Конституцією та законами України.

2.3. Коротка характеристика області та району

Оскільки економіка громади інтегрована в економіку району та області, наскільки основна економічна діяльність в громаді відповідає основним складовим економіки району чи області, чи є вона унікальною для району, області.

Київська область як адміністративно-територіальна одиниця в складі України утворилась 27 лютого 1932 року, є одним із найбільших регіонів України, займає площу 28,1 тис.кв.км (без м.Києва), що становить 4,7% площі країни.

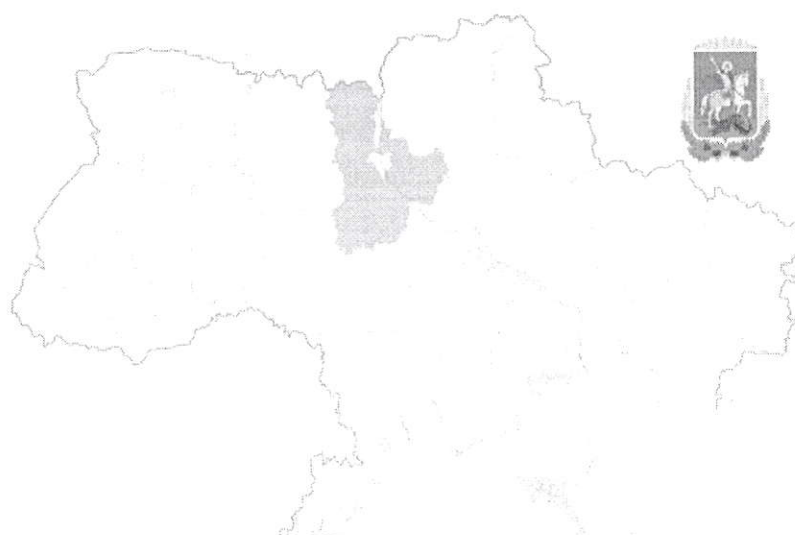


Рис. 2.5. Київська область на мапі України

За розмірами території Київська область посідає 8 місце серед інших регіонів України. Територія області розташована на півночі України в басейні середньої течії Дніпра. На сході Київщина межує з Чернігівською і Полтавською, на півдні – з Черкаською, південному заході – з Вінницькою, на заході – з Житомирською областями, на півночі – з Гомельською областю Республіки Білорусь.

Географічне розташування Київщина є столичним регіоном, у центрі території якого знаходиться м. Київ – столиця України, потужний політичний, діловий, індустріальний, науково-технічний, транспортний та культурний центр країни, пов'язаний з областю тісними комерційними і соціальними зв'язками. Відстань від м. Києва до північної границі області становить 118 км, південної – 128 км, західної – 76 км, східної – 112 кілометрів. Особливістю Київської області є те, що функцію обласного центру виконує м Київ, де розміщуються основні органи управління області, адміністративно до складу області не входить.

Київська область належить до п'ятірки економічно розвинутих регіонів України (після м. Києва, Донецької, Дніпропетровської та Харківської областей) за обсягами валового регіонального продукту (ВРП).

У структурі промисловості Київської області найбільшою за обсягами реалізованої промислової продукції є питома вага таких видів промислової діяльності, як виробництво харчових продуктів і напоїв, постачання електроенергії, газу і пари, виробництва гумових і пластмасових виробів, іншої неметалевої мінеральної продукції, виготовлення виробів з деревини, виробництва паперу і поліграфічної продукції.

Коротка характеристика громад-конкурентів

поруч з Коцюбинською селищною громадою знаходяться такі громади Київської області як:

- Бучанська ТГ
- Ірпінська ТГ
- Гостомельською ТГ

Здійснимо порівняння громад за площею

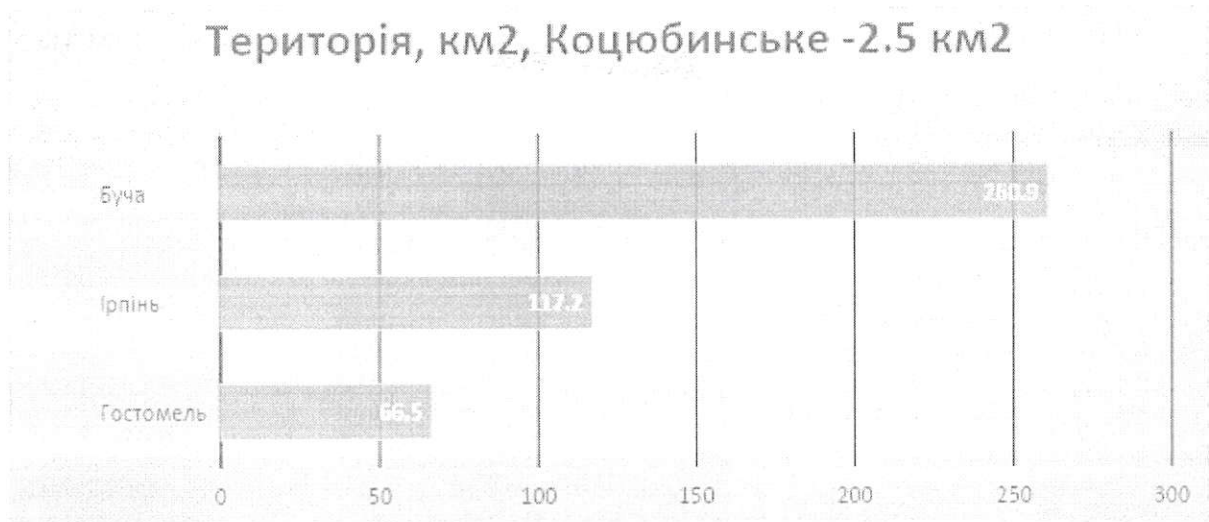


Рис. 2.10. Порівнянн громад за площею

2.4. Порівняння громади і області

Коцюбинська селищна територіальна громада розташована у Київській області. Здійснимо порівняння Коцюбинської селищної територіальної громади, району та області за такими показниками, як густота населення, площа. Площа громади становить 29,57 км², що становить 3% від загальної площі Бучанського району (див. рис. 2.6)

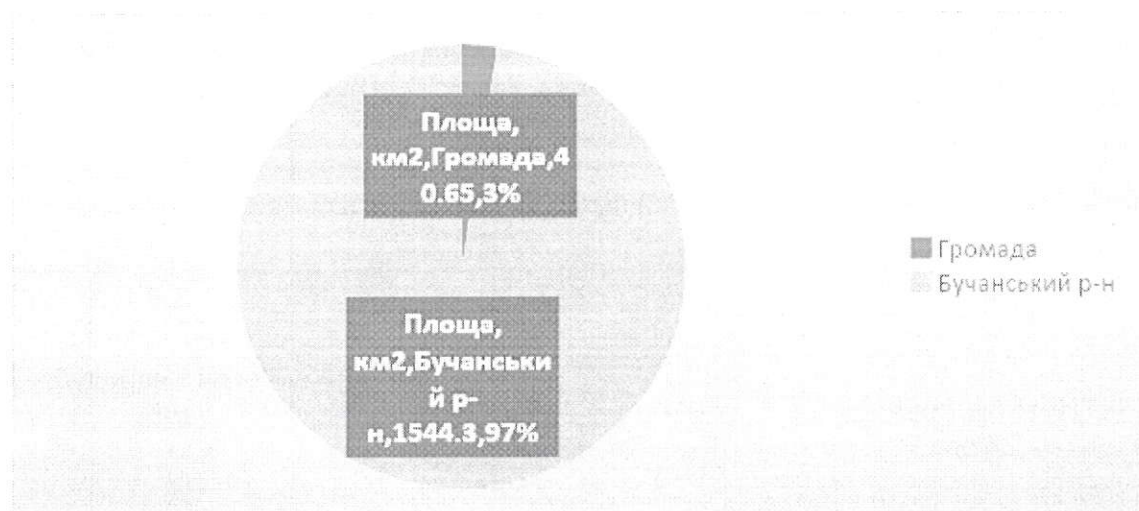


Рис. 2.6. Площа Коцюбинської ТГ

Населення Коцюбинської ТГ становить **17 929 осіб**, що становить 5% від загальної кількості населення Бучанського району. (див.рис. 2.7).



Рис. 2.7. Населення Коцюбинської ТГ

Громада займає незначну частку в межах району як за площею, так і за населенням.

2.5. Інформація про орган місцевого самоврядування

Територіальна громада має єдиний представницький орган – Коцюбинська селищна рада. Депутатський корпус складається з **26** депутатів. На діаграмі №3 зображено партійну приналежність депутатів у відсотковому співвідношенні. Станом на 05 липня 2021 року укомплектованість кадрами становить 95,9 відсотка.

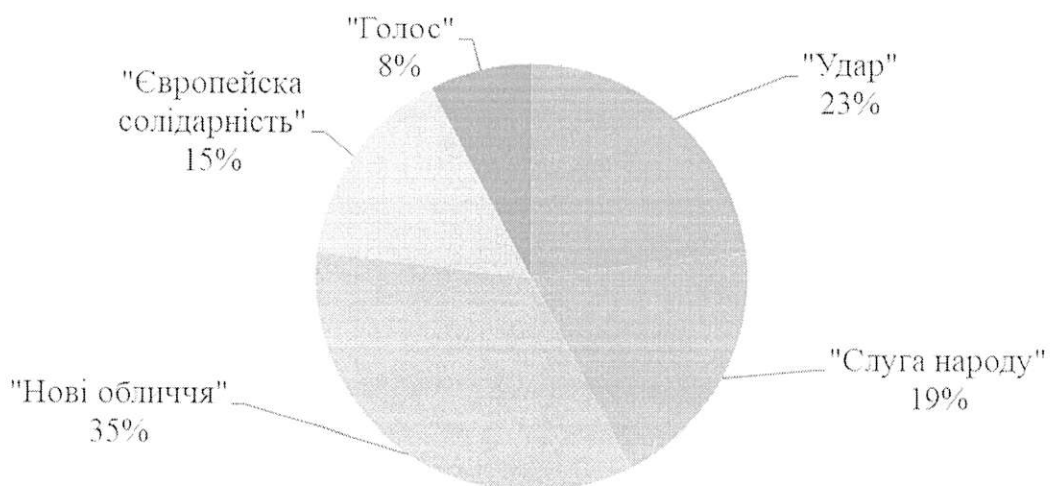


Рис. 2.8. Партійна приналежність депутатів Коцюбинської ТГ

У селищі відсутній поліцейський громади, що негативно впливає на захист прав та законних інтересів мешканців територіальної громади селища Коцюбинське, забезпечення громадського порядку, безпеки громадян та профілактики правопорушень. У свою чергу, Коцюбинською селищною радою Бучанського району Київської області затверджено відповідну програму щодо співпраці з правоохоронними органами, обладнано службові приміщення та профінансовано закупівлю службового автомобіля, але відповідні кандидатури на посаду поліцейського громади було відхилено (не пройшли конкурс).

2.6. Інформація про об'єднання громадян і місцеві ЗМІ

На території Коцюбинської селищної територіальної громади діють 9 громадських організацій.

Перелік найбільш активних та дієвих громадських організацій

№з/п	Назва ГО	Фактична і юридична адреса	ПІБ керівника	Телефон	Електронна адреса
1.	«Громадська рада Коцюбинського»	сел.Коцюбинське, вул.Лісова ,20,кв.92	Слюсаренко Богдан Олександрович	(067) 460 27 82	Inba24@ukr.net
2.	«Коцюбинська спілка учасників АТО та волонтерів «Арей»	сел.Коцюбинське, вул.Пономарьова, 34, кв.66	Муквич Сергій Петрович	(097) 457 61 77	Sirco82@ukr.net
3.	«Данілов school»	смт.Коцюбинське, вул. Пономарьова, 6/4	Данілов Олександр Данилович	(096) 534 44 40	peresvitpromotion@gmail.com
4.	ГО Дитяче громадське об'єднання «Школа Фусін»	смт.Коцюбинське, вул. Пономарьова, 6/4	Юзбаєв Костянтин Рустамович		yuzbaev1987@gmail.com
5.	«Спортивний клуб «Пересвіт»	смт.Коцюбинське, вул. Пономарьова, 6/4	Росохатий Михайло Васильович	(066)176 67 03	peresvitpromotion@gmail.com
6.	«Спілка ветеранів Коцюбинської ТГ»		Федоренко Володимир Іванович	(096)570 57 34	
7.	Ірпінська міська громадська організація інвалідів "ЛЮБОВ І ДОВІРА"	смт.Коцюбинське, вул.Пономарьова, 6/4	Таран Любов Павлівна	(067)231-10-86	

8	ГО «Київська обласна асоціація спортивного танцю»	смт.Коцюбинське, вул. Меблева, 10 кв. 95	Константинов Дмитро Борисович	(063)403-95-15	
9	ГО «Зелений став»	смт.Коцюбинське, вул. Пономарьова, 17	Сергеев Костянтин Сергієвич		

Для поширення інформації на території громади використовують такі електронні ресурси як:

- Офіційна сторінка голови Коцюбинської селищної ради у Fb

<https://www.facebook.com/profile.php?id=100015631453028>

- Офіційний сайт Коцюбинської селищної ради:

<https://kotsyubinskarada.gov.ua/>

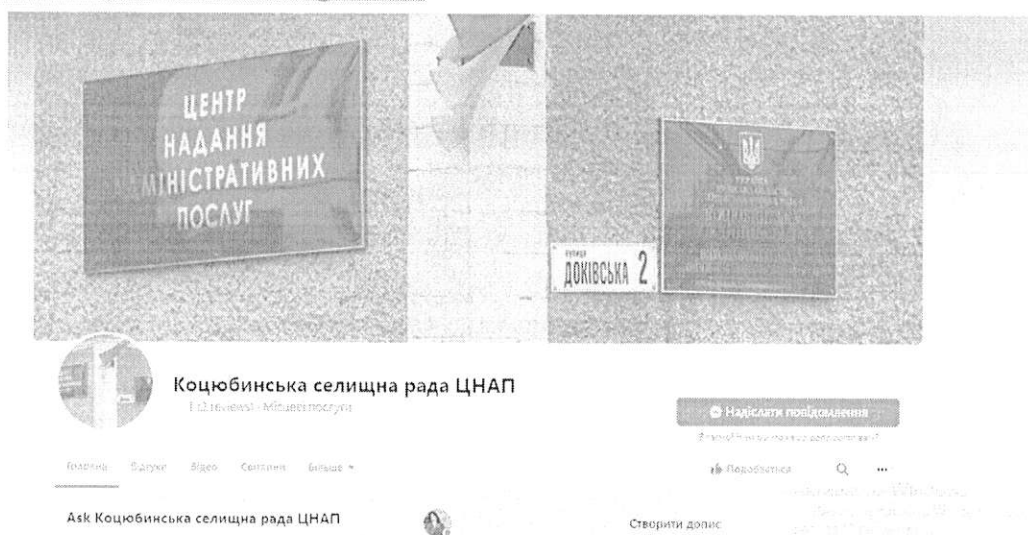


Рис. 2.9. Титульна сторінки Коцюбинська селищна рада ЦНАП

Відділ із питань надання адміністративних послуг (далі-ЦНАП) розташований в приміщенні Коцюбинської селищної ради на першому поверсі.

На даний час ЦНАП Коцюбинської селищної ради надає 501 послугу, зокрема послуги в сфері реєстрації місця проживання, державної реєстрації актів цивільного стану, з питань благоустрою, житлово-комунального господарства, землевпорядкування, соціальні послуги, послуги з питань опіки та піклування, послуги державної інспекції архітектури та містобудування, послуги по видачі біометричних паспортів, дозволу на проведення діагностичних, експериментальних, випробувальних, вимірювальних робіт, експлуатаційних дозволів на провадження діяльності, пов'язаної з виробництвом та зберіганням харчових продуктів тваринного походження, послуги Е-малятко, державної реєстрації юридичних, фізичних осіб-підприємців та громадських формувань.

Також надаються послуги представниками ЦНАПу зі здійсненням декларування та реєстрації місця проживання (перебування).

З метою наближення адміністративних послуг соціального характеру у березні 2021 році ЦНАП підключено до програмного комплексу «Інтегрована інформаційна система «Соціальна громада».

Надано доступ до інформації Єдиного державного демографічного реєстру, доступ до якого забезпечується відомчою інформаційною системою Державної міграційної служби України Єдиною інформаційно-аналітичною системою управління міграційними процесами

2.7. Земельні та природні ресурси, клімат

Селище Коцюбинське знаходиться в центральній частині Київської області на північно-західній околиці міста Києва. Територія знаходиться у межах Придніпровської низовини, це типова терасова рівнина з досить слабким коливанням абсолютних і відносних відміток. Корисними копалинами територія не забезпечена, варто відзначити незначні запаси піску та глини, разом з тим, є потенційні запаси якісних підземних вод. Ґрунти дерново-підзолисті супіщані, місцями сірі лісові. Вздовж південно західної межі селища по його території протікає річка Любка, на якій утворено став. Річка Любка є лівою притокою річки Ірпінь та впадає в неї у районі Романівського болота. Селище знаходиться у зоні мішаних лісів і має типовий для цієї зони тваринний та рослинний світ.

Клімат характерний для помірного кліматичного поясу, відносно м'яка зима та тепле літо. Найтеплішими місяцями є липень і серпень, в яких максимальна температура може досягати $+37^{\circ}\text{C}$. Найхолоднішими – січень-лютий, в яких в окремі роки температура знижується до -30°C , середньорічна температура $+6,4^{\circ}\text{C}$. Атмосферні опади: середньорічна кількість – **502 мм**, в т.ч. теплий період – 370 мм, холодний – 132 мм.

Особливі атмосферні явища: тумани, заметілі, грози, град, пилові бурі.

Середній рівень випромінювання сонячної енергії на метр квадратний в громаді становить **1083 кВт-годин**. У Київській області, як в цілому по Україні, в останні роки спостерігаються аномальні спекотні періоди, які

повторюватимуться частіше та стануть більш тривалими. Якщо теплішатиме такими темпами, то через 30 – 35 років (приблизно до 2050 року) помірно континентальний клімат стане субтропічним.

З точки зору розвитку громади - вирішальним чинником є відсутність земель сільськогосподарського призначення на території громади

2.8. Населення і трудові ресурси

Чисельність населення – кількість людей, які проживають у певному населеному пункті, місцевості, країні. Динаміка зміни чисельності населення є важливим демографічним показником. Чисельність населення змінюється в результаті народжуваності, смертності й міграції.

Найважливішим ресурсом для забезпечення економічного зростання селища є збереження життєвого та трудового потенціалу населення.

За статистичними даними наявного населення в селищі – 17929 осіб. Протягом останніх років зберігається тенденція до збільшення чисельності населення не за рахунок природного приросту, а за рахунок міграційних процесів. Загальна кількість дитячого населення станом на 01.01.2022 року складає 6943 дитини, із них дошкільного віку – 4351, шкільного віку - 2592 дітей.

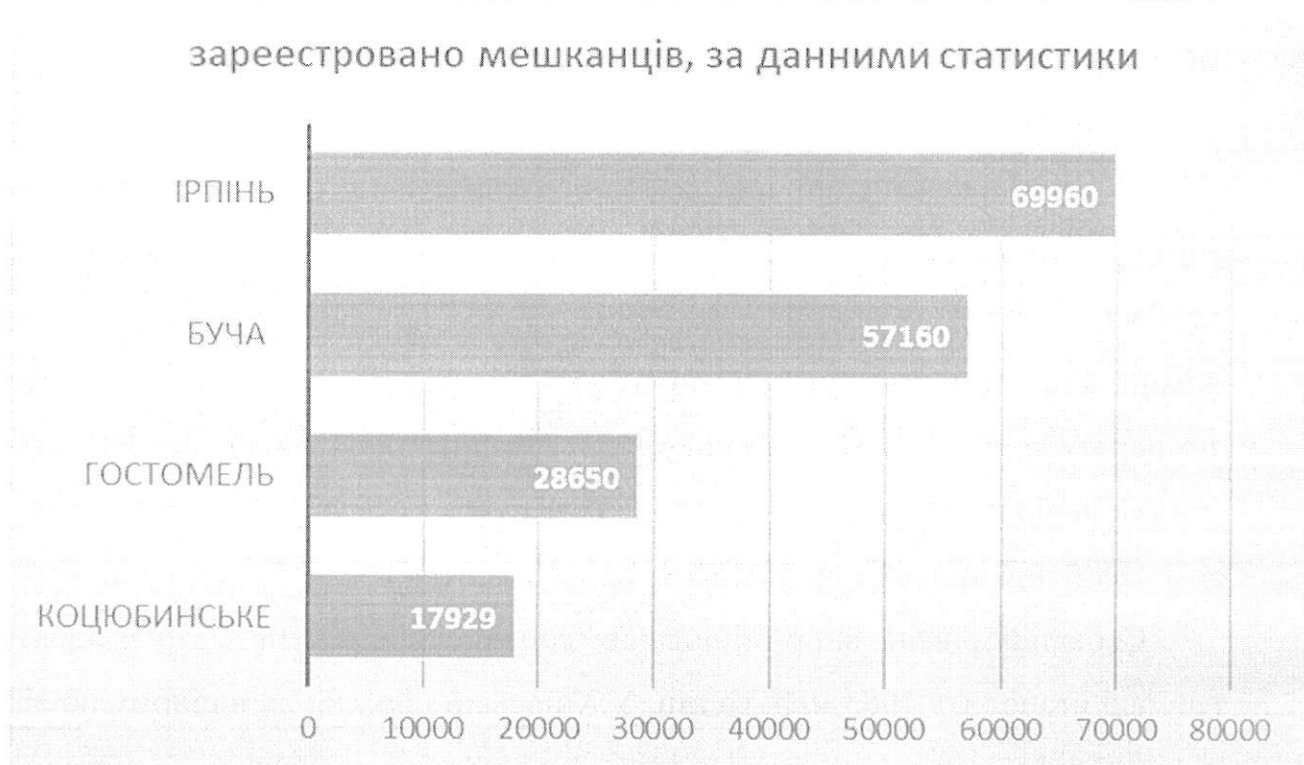


Рис. 2.13. Порівняння чисельності населення Коцюбинської селищної територіальної громади та сусідніх громад, осіб.

Населення селища Коцюбинське порівняно менше із громадами сусідами значна частина мешканців проживає в ЖК Атлант , який розрахований на 8000 мешканців. Будівництво даного ЖК виявило дві проблеми . По- перше, частина мешканців фактично проживають на території селища (подекуди без реєстрації), але при цьому працюють та сплачують податки в м. Києві і, по-друге,- це відсутність достатньої кількості інфраструктурних об'єктів (соціального призначення) не території громади для обслуговування такої кількості мешканців.

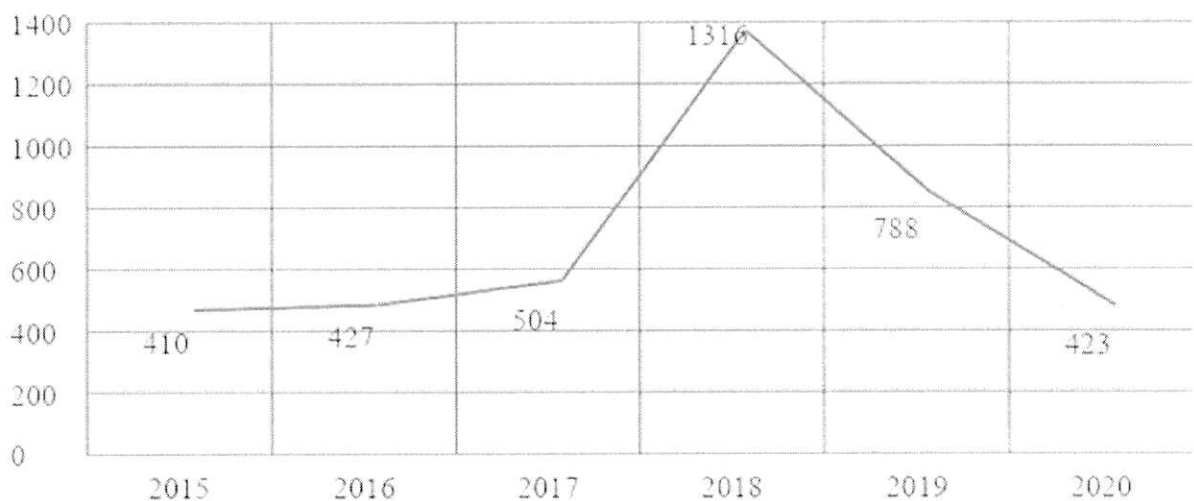


Рис. 2.14. Загальне збільшення (зменшення) населення в Коцюбинській селищній територіальній громаді, осіб.

Спостерігаємо стабільну динаміку зміни вищенаведеного показника. Розглянемо показники природного приросту Коцюбинської селищної територіальної громади.



Рис.2.15. Народжені, померлі та природний приріст Коцюбинської селищної територіальної громади, осіб.

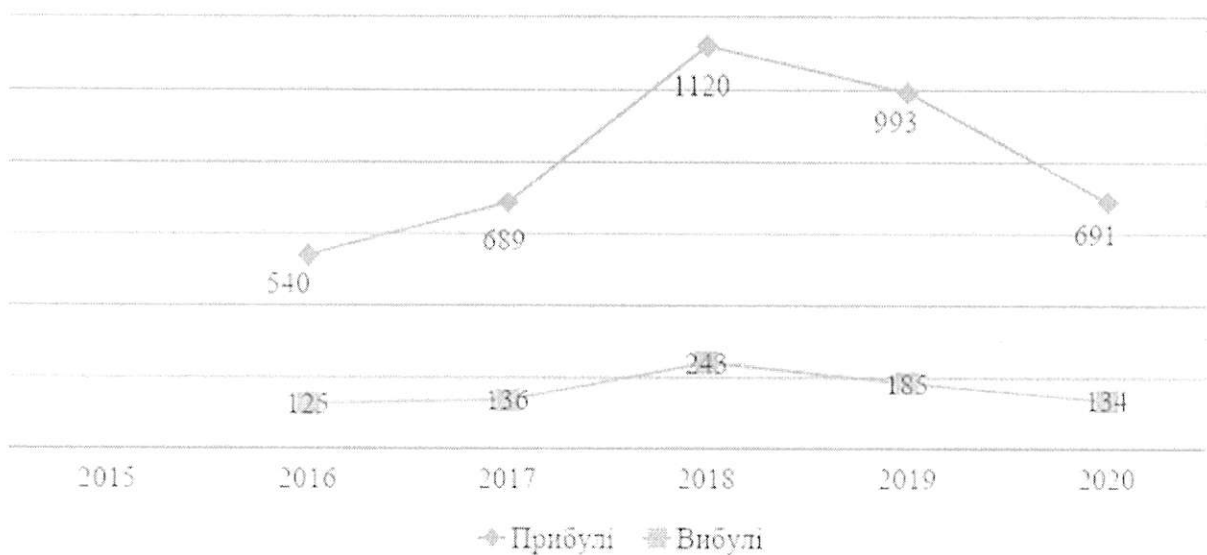


Рис.2.16. Природна міграція населення Коцюбинської селищної територіальної громади

Відповідно до наведених даних, кількість прибулих перевищує кількість вибулих з громади. Зокрема у 2020 році кількість прибулих до громади склала 691 особу, що перевищує кількість вибулих на 557 осіб.




Рис. 2.17. Вікова структура населення Коцюбинської селищної територіальної громади

Зайнятість населення та сучасний ринок праці протягом останніх років характеризувався наявністю комплексу проблем, серед яких: скорочення пропозицій робочої сили та зростання попиту на неї, низький рівень заробітної плати, брак високопродуктивних робочих місць, невідповідність професійних та загальних компетенцій працівників потребам роботодавців, тіньова зайнятість населення, ймовірний розвиток складної епідемічної ситуації та впроваджені зміни введені постановою Кабінету Міністрів України від 11.03.2020 № 211 «Про запобігання поширенню на території України гострої респіраторної хвороби COVID-19, спричиненої коронавірусом SARS-CoV-2», тощо.

Рівень безробіття в Ірпінському регіоні залишається на високому та становить 10 %, що більше на 0,4% в порівнянні з періодом попереднього року.

За сприянням у працевлаштуванні за 2021 рік звернулось – 3817 осіб.

Всього осіб, які перебували на обліку (на обліку в службі зайнятості звертаються за пошуком роботи та працевлаштуванням) 5530 осіб, з них отримали статус безробітного 2918 особи.

Станом на 31.12.2021 статус безробітного мають 654 особи, з них 562 отримують виплати допомоги по безробіттю (за попередній рік станом на 01.10.2020 року статус безробітного мали 1162 особи).

Кількість осіб забезпечених роботою всього (за направленням, самостійно, договорами ЦПХ) – 1188 осіб; працевлаштування безробітних – 654 осіб; залучено до громадських робіт та робіт тимчасового характеру – 23 особи; направлено на професійне навчання – 55 осіб.

Розмір середньої допомоги по безробіттю складає 7500 грн. (станом на 01.10.2020 року 5689,60 грн.) На 01.01.2022 в Єдиній аналітично інформаційній системі Державної служби зайнятості України всього міститься 37058 актуальних вакансій, з них 277 актуальних вакансій по регіону.

На обліку Служби у справах дітей перебуває 515 категорійних дітей, а саме: на первинному обліку перебуває 18 дітей – сиріт, дітей позбавлених батьківського піклування, з інших регіонів до селища Коцюбинське прибуло 9 дітей – сиріт, дітей позбавлених батьківського піклування, які виховуються в дитячих будинках сімейного типу та в сім'ях опікунів; 12 дітей, які перебувають в складних життєвих обставинах; 377 дітей з багатодітних сімей; 44 дитини зі статусом постраждалих внаслідок збройних конфліктів та воєнних дій; 55 дітей, які мають інвалідність.

На території селища проживають переважно українці, місць компактного проживання представників національних меншин не зафіксовано.

2.9. Економіка громади

На території громади зареєстровано 1589 суб'єктів підприємницької діяльності, зокрема 472 – юридичні та 1117 фізичні особи, з них сплачують податки 172 юридичні особи та 851 фізична, що складає 36% та 73% відповідно. Питома вага прибуткових юридичних підприємств: мікро - 33,8%, малі – 72%, середні – 40%; фізичних осіб: мікро- 760, малі – 1. У порівнянні з аналогічним

періодом минулого року слід відмітити зростання кількості малих та середніх підприємств на 7,7%.

Таблиця 2.1 Найбільші підприємства громади

	Підприємство, організація, установа	Вид діяльності (основний)	Чисельність Працівників у 2020р.
1	ТОВ "НВП "Укркольормет"	Виробництво міді	30
2	ТОВ "НВФ "Пластмодерн"	Виробництво плит, листів, труб і профілів із пластмас	137
4	ТОВ "Вікторія ЮГ"	Добування декоративного та будівельного каменю, вапняку, гіпсу, крейди та глинистого сланцю	7
5	ТОВ "УКРКАБЕЛЬ ЕЛЕКТРОМОНТАЖ"	Електромонтажні роботи	21
6	ТОВ "ВП "УКРКАБЕЛЬ", ТОВ "ВП"УКРКАБЕЛЬ"	Виробництво інших видів електронних і електричних проводів і кабелів	147
7	АТ "УКРЗАЛІЗНИЦЯ"	Перевізник вантажів та пасажирів	18
8	ДП "КИЇВСЬКИЙ ВІЙСЬКОВИЙ ДЕРЕВООБРОБНИЙ ЗАВОД"	Лісопилне та стругальне виробництво	57
9	УК ТОВ ЖИТЛЮ-СЕРВІС	Комплексне обслуговування об'єктів	26
10	ТОВ "ПРОМ.ЗАСОБИ ІНДИВІДУАЛЬНОГО ЗАХИСТУ"	Неспеціалізована оптова торгівля	14
11	ФОП ГОРОБЕЦЬ А.О.	Інша поштова та кур'єрська діяльність	3
12	ТОВ РЕМТОРГ УКРАЇНА	Оптова торгівля деталями та приладдям для автотранспортних засобів	12
13	ТОВ "Аудиторська фірма "Рада-аудит"	Діяльність у сфері бухгалтерського обліку й аудиту; консультування з питань оподаткування	8
14	ТОВ РОВАЛ ВУД ЛТД	Лісопилне та стругальне виробництво	32
15	ТОВ, ТЦ БІЛИЧІ	Надання в оренду й експлуатацію власного чи орендованого нерухомого майна	7
16	ТОВ "АСЕМБЛІТ"	Виробництво змонтованих електронних плат	27
17	ТОВ "БОНЕКС"	Неспеціалізована оптова торгівля	5
18	ТОВ "РСВА.ЮА"	Виробництво змонтованих електронних плат	19
19	ТОВ Компанія інформаційні системи	Оптова торгівля комп'ютерами, периферійним устаткуванням і програмним забезпеченням	6
20	ТОВ "НВП ЄВРОКОМ КОМПОНЕНТС"	Оптова торгівля іншими машинами й устаткуванням	28

21	ЛЕГІОН 2015 ТОВ	Роздрібна торгівля в неспеціалізованих магазинах переважно продуктами харчування, напоями та тютюновими виробами	
22	ТРЕТЯК Н.С. ФОП	Роздрібна торгівля, що здійснюється фірмами поштового замовлення або через мережу Інтернет	3
23	ТОВ"ФОРЕСТ-ЛВ",ФОРЕСТ-ЛВ ТОВ	Надання в оренду й експлуатацію власного чи орендованого нерухомого майна	10
24	ТОВ "БКП" БАЗА КОМПЛЕКТАЦІЙ ПІДПРИЕМСТВ	Надання в оренду й експлуатацію власного чи орендованого нерухомого майна	15
25	ТОВ " АЛЬКОР ТРАНС"	Вантажний автомобільний транспорт	20
26	ТТОВ "ГРАНО ГОЛД"	Виробництво продуктів борошномельно-круп'яної промисловості	7
27	ТОВ "ТЕРМПЕК"	Виробництво пластмас у первинних формах	16
28	ТОВ "КМ БУД"	Організація будівництва будівель	12
29	ПАТ "БІЛИЦЬКИЙ ЗАВОД "ТЕПЛОЗВУКОІЗОЛЯЦІЯ"	Надання в оренду й експлуатацію власного чи орендованого нерухомого майна	17
30	ТОВ "БІЛПРОМІМПЕКС"	Інші види роздрібної торгівлі в неспеціалізованих магазинах	9

Враховуючи те, що селище володіє землями промислової зони, відносно розвиненою інфраструктурою та транспортною доступністю, має висококваліфіковану робочу силу та вигідне географічне положення, залучення інвестицій є одним із пріоритетних шляхів покращення фінансової спроможності громади.

Банківський сектор в селищі представлено двома відділеннями – відділенням АТ Приватбанку та АТ Ощадбанку.


Мінерально-сировинна база селища характеризується обмеженою кількістю видів корисних копалин та нульовим рівнем розроблення родовищ. Сільськогосподарські угіддя на території громади відсутні.

2.10.Фінансовий стан та бюджет громади

Обсяг доходів загального та спеціального фондів селищного бюджету з урахуванням міжбюджетних трансфертів за 2020 рік склав 54 084 326,59 грн., за 2021 рік склав 152 459 299,59 грн. На 2022 рік Коцюбинською селищною радою визначено:

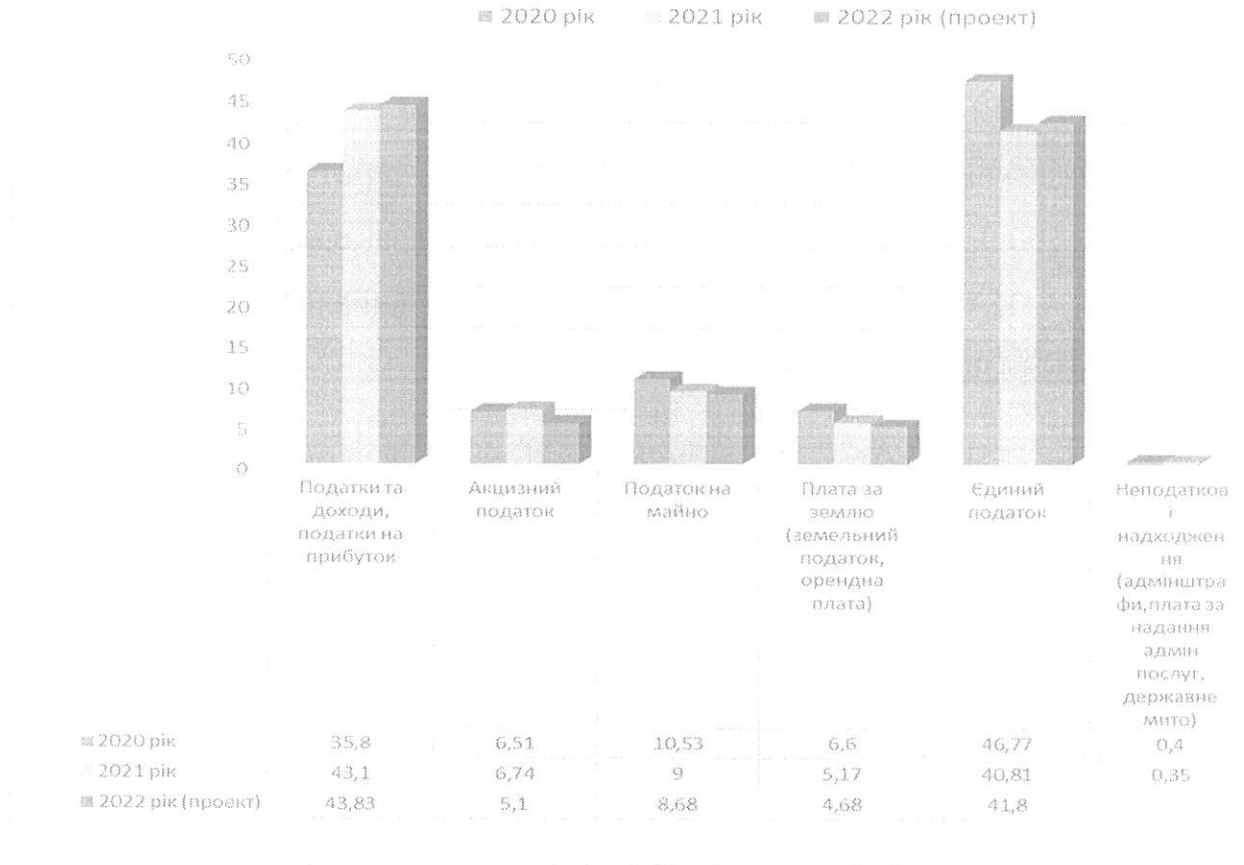
- доходи бюджету Коцюбинської селищної територіальної громади у сумі 157 711 700,0 гривень, у тому числі доходи загального фонду селищного бюджету - 148 310 200,0 гривень та доходи спеціального фонду селищного бюджету – 9 401 500,0 гривень;

видатки бюджету Коцюбинської селищної територіальної громади у сумі 157 711 700,0 гривень, у тому числі видатки загального фонду селищного бюджету – 127 405 200,0 гривень та видатки спеціального фонду селищного бюджету – 30 306 500,0 гривень;



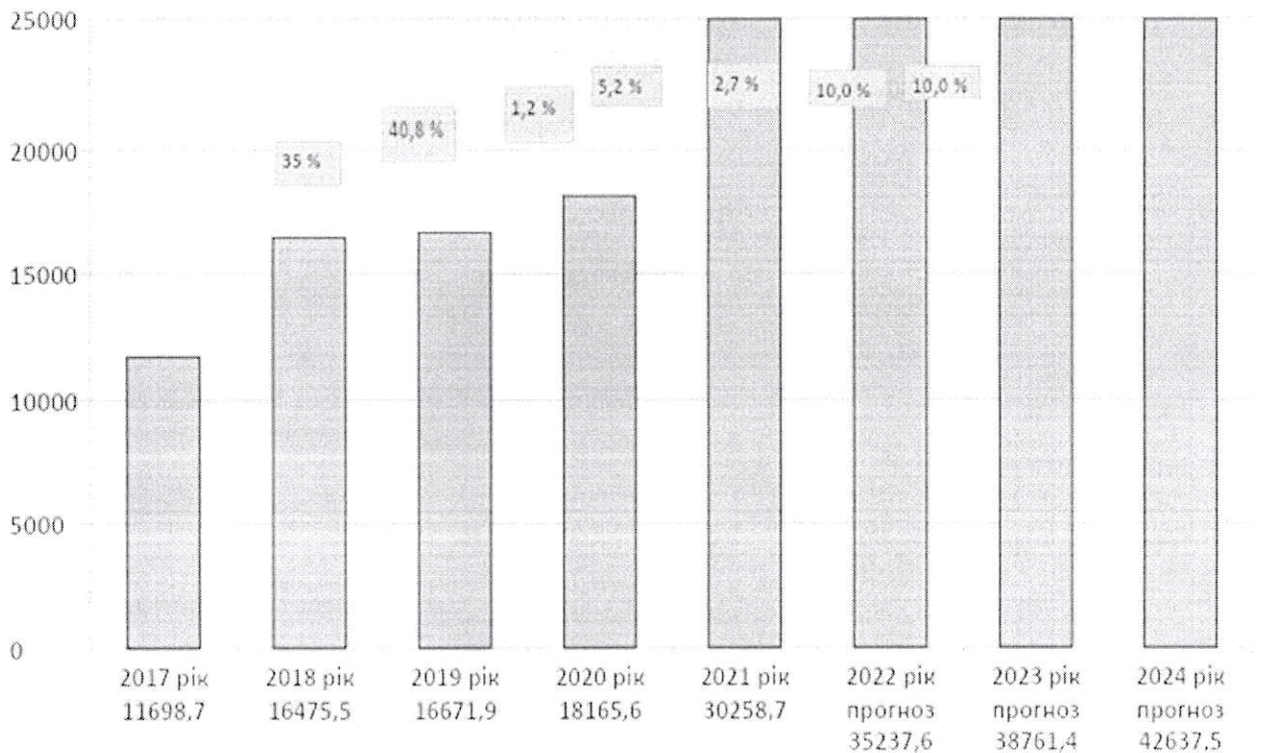
Аналіз показників доходів 2020 – 2022 років наведено в діаграмі:

Діаграма 1. Порівняльна характеристика доходів загального фонду бюджету (без офіційних трансфертів), %




Основним джерелом надходжень доходів загального фонду є податок на доходи з фізичних осіб, єдиний податок та податок на майно. Зокрема, надходження *по податку на доходи фізичних осіб* при за 2021 рік фактично надійшло 30 258 666,23 грн, що на 12 093 094,53 грн більше в порівнянні з аналогічним періодом минулого року(+66,57%). На 2022 рік заплановано по даному виду надходження в сумі 35 237 600,00 грн.

По єдиному податку за 2021 рік фактично надійшло 28 648 408,32 грн, що на 4 917 833,79 грн більше в порівнянні з аналогічним періодом минулого року (+20,72 %). План на 2022 визначено – 33 600 000 грн.



По єдиному податку за 2021 рік фактично надійшло 28 648 408,32 грн, що на 4 917 833,79 грн більше в порівнянні з аналогічним періодом минулого року (+20,72 %). План на 2022 визначено – 33 600 000 грн.



По іншим місцевим податкам і зборам, зокрема по сплаті податку на нерухоме майно, відмінне від земельної ділянки протягом 2021 року надійшло 2 690 443,08 грн, що становить на 735 993,75(+37,66%) грн більше проти минулого року. План на 2022 складає – 3 220 000 грн.

Плата за землю за 2021 рік фактично надійшло 3 627 744,96 грн, що на 280 764,49 грн (+8,39%) більше проти минулого року. План на 2022 визначено в сумі 3 760 000 грн.

Загальний фонд

Видаткова частина бюджету 2021 року становила – 96 951 408,82 грн. На захищені статті спрямовано 83,19% коштів селищного бюджету - 80 652 875,63 грн. Питома вага заробітної плати з нарахуваннями на неї в видатках загального фонду складає 67,23 % (65 177 092,67 грн).

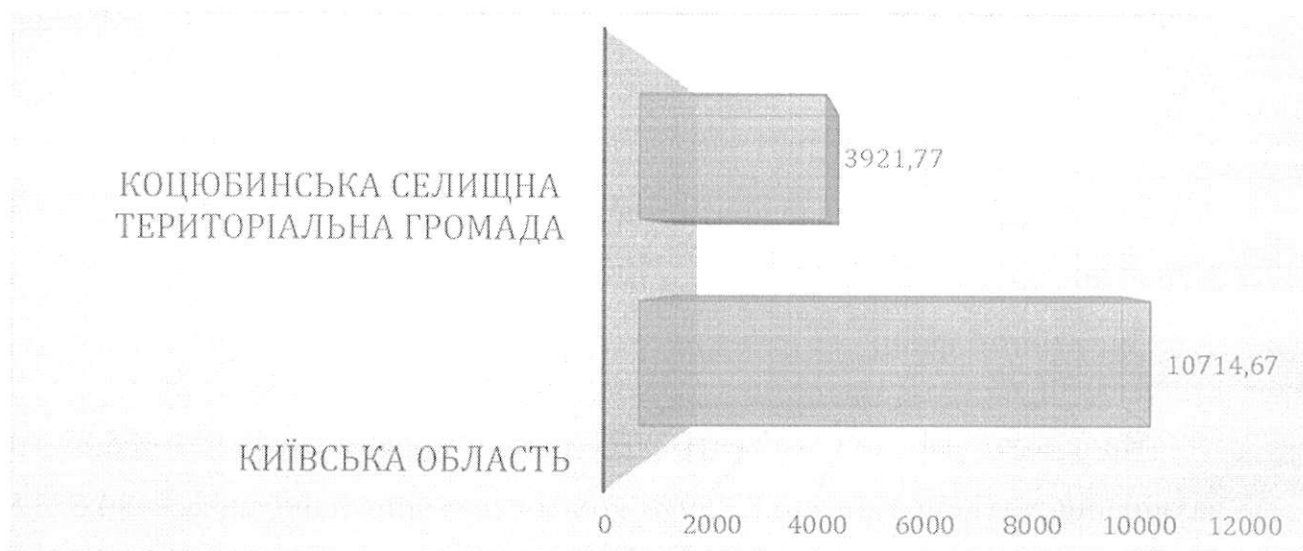
Структура видатків загального фонду бюджету за 2021 рік



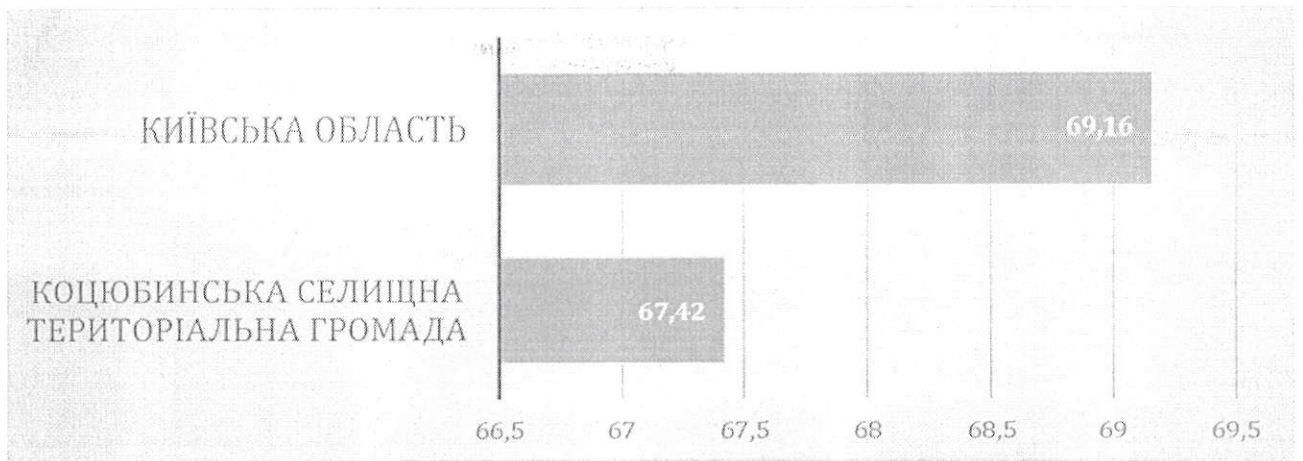
Структура видатків в 2022 році в процентному співвідношенні зазнала незначних змін.

Оцінка фінансової спроможності громади

В цілому доходи загального фонду бюджету з розрахунку на 1 мешканця в громаді нижчі аналогічних показників громад Київської області.




Доходи загального фонду на 1-го мешканця (без трансфертів), грн




Питома вага заробітної плати у видатках загального фонду (%)


При незначних доходах загального фонду на 1 мешканця та збалансованих видатках на заробітну плату громада забезпечує сталі видатки на культуру, фізкультуру і спорт на 1 мешканця по найближчим громадам (грн)



Капітальні видатки на 1 мешканця (грн)



Частка доходів громади за рахунок трансфертів з державного бюджету (%)



Роль і значення належного стану та розвитку транспортної інфраструктури важко переоцінити. Адже саме вона є тим «скелетом», основною підсистемою опорного каркасу територіальних суспільних систем будь-якого ієрархічного рівня. У Коцюбинському перевезення пасажирів автомобільним транспортом загального користування здійснюють два підприємства: ТОВ «Ірпінське АТП-13250», ТОВ «Транс Груп». Кількість маршрутів з селища до міста Києва складає – 2 маршрути, перевезення залізничним транспортом - регіональна філія "Південно-Західна залізниця" АТ "Укрзалізниця". Особливістю селище є той факт , що залізниця розділяє територію селища майже навпіл. У селищі знаходиться залізнична станція Біличі. Це проміжна залізнична станція 4-го класу Коростенського напрямку Південно-Західної залізниці між зупинним пунктом Новобіличі та станцією Ірпінь. Входить до Київського залізничного вузла. Платформ – 2, колій - 4 плюс 1 допоміжна.

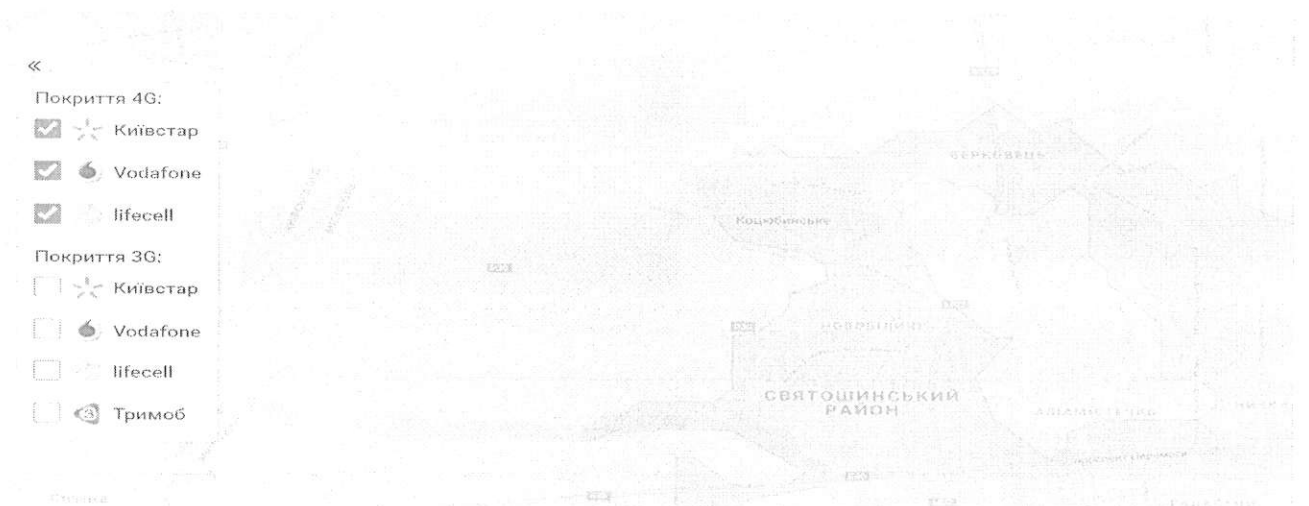


Рис. 2.23. Покриття зв'язком в Коцюбинській громаді

Від стану та рівня розвитку транспортної інфраструктури, яка забезпечує рух вантажопотоків і пасажиропотоків, безпосередньо залежить не тільки соціально-економічне зростання територіальних суспільних систем, але й їх просторовий розвиток.

Територія селища складається з великої території житлової невисотної забудови (т.зв. “приватний сектор”), центру з житловою висотною забудовою і адміністративними спорудами, великої промзони, залізничної станції “Біличі”, території колишньої меблевої фабрики.

Вулично-дорожня мережа складається з 19 вулиць та 7 провулків протяжністю доріг 18,152 км (площею 111519 кв.м) та тротуарів - 8,914 км (площею 15246 кв.м). Певна кількість існуючих доріг не відповідають сучасним нормативним вимогам. Частково погіршується стан дорожнього покриття доріг через зростання інтенсивності руху автотранспорту та за рахунок впливу природного зносу існуючих конструкцій дорожнього покриття.



2.12. Інфраструктура торгівлі та послуг

Економічний потенціал промисловості селища незначний, актуальними залишаються проблеми розвитку промисловості. Значущим видом економічної діяльності у сфері товарного обігу й основною ланкою організації конкурентного середовища залишається роздрібна торгівля. Розвинена інфраструктура торгівлі та послуг є важливою для громади, адже є основою для

забезпечення благополуччя мешканців громади та подальшого розвитку бізнесу.

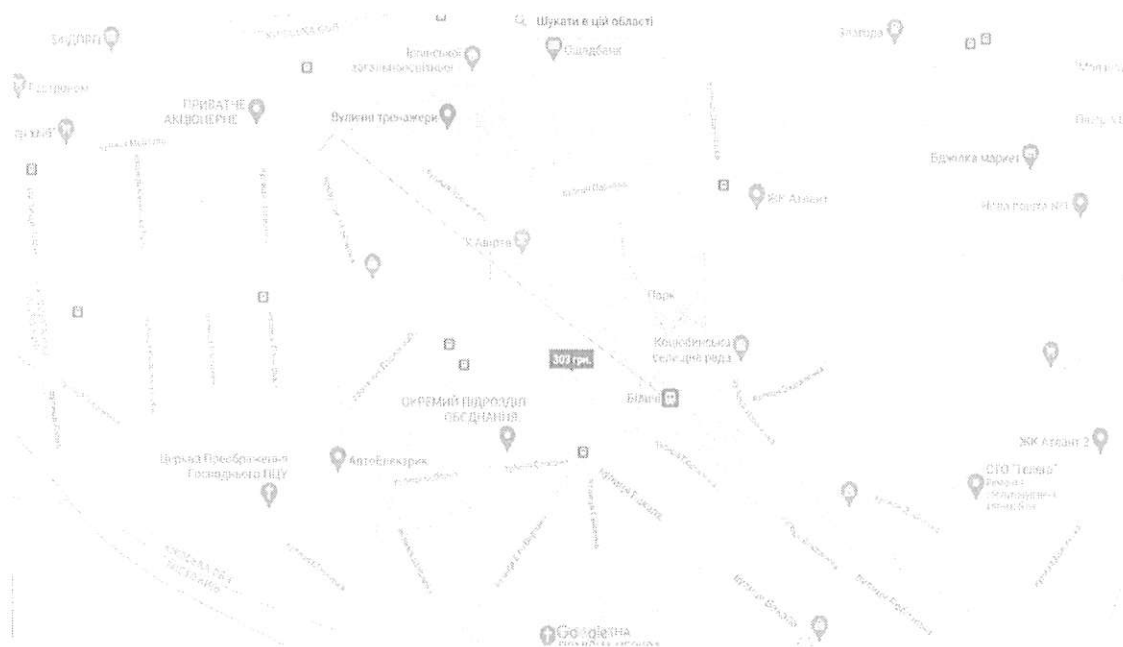


рис. 2.23. Інфраструктура торгівлі та послуг Коцюбинської селищної територіальної громади

На рисунку відображено мережу закладів торгівлі громади.

Таблиця 2.2 Заклади торгівлі в громаді

№ пп	Найменування (підприємства/ФОП)	Вид діяльності (торгівля, гром. харчування, побут. обслуг.)	Адреса
Заклади торгівлі			
1	ПП Гапонов В.П.	продуктовий магазин	вул.Доківська 1/в
2	ТОВ."Юнайтед Табако Рітейл"Кіоск(газетний кіоск)	побутове обслуговування	вул. Доківська 1/в
3	Аптека "Подорожник"	побутове обслуговування	вул.Доківська 1
4	ФОП Фазілова	кіоск сухофруктів	вул.Доківська 5\б
5	ФОП Діденко	овочевий магазин	
6	Нова Пошта	послуги зв*язку	вул.Доківська 5\б
7	ФОП Михальова	побутове обслуговування	вул.Доківська
8	Аптека " Будьте здорові"	продажа ліків	вул.Доківська5в
9	ФОП Данильчук	продуктовий магазин	вул.Залізнична
10	ФОП Резніченко	продаж дитячих іграшок	вул.Залізнична2\9
11	ФОП Виборнова	овочевий магазин	

12	ФОП Лазука	овочевий магазин	вул.Залізнична2\13
13	ФОП Хльосткіна	молочний кіоск	вул.Залізнична2\15
14	ФОП Мазасєва	продуктовий магазин	вул.Залізнична2\18
15	ФОП Найдюк	продуктовий магазин	вул.Залізнична
16	ФОП Ненахов	продуктовий магазин	вул.Залізнична 2а
17	ФОП Козлова	продуктовий магазин	вул.Залізнична2\17
18	ФОП Саченко	продуктовий магазин	вул.Меблева 9
19	ФОП Житинский	продуктовий магазин	вул.Меблева 9
20	ФОП Шпак	продуктовий магазин	Меблева 2
21	ТОВ Легіон-2015 Пчелка	маркет	Пономарьова 28а
22	ФОП Рубан	продуктовий магазин	Пономарьова 4г
23	ФОП Галилюк	продуктовий магазин	Доківська 26
24	ФОП Крицька	продуктовий магазин	Доківська 7
25	ФОП Міщенко	овочевий магазин	Залізнична 1
26	Шаурма	продукти харчування	Пономарьова 17
27	ФОП Хвостенко	продуктовий магазин	
28	ФОП Капустян	кафе Розмарин	Пономарьова 2
29	Галя балувана	продукти харчування	Пономарьова 17/ Бакала 44
30	ТОВ "Надлес" Бадьорий	міні-маркет	Бакала 44
31	Фора	міні-маркет	Доківська 10 ;26
Громадське харчування			
1	ФОП Капустян	кафе Розмарин	Пономарьова 2
2	ФОП Мкртчян	кафе у Ашота	Залізнична 2є
3	Піцерія	ВВ	вул. Пономарьова 18б
4	Піцерія	Гризлі	вул. Пономарьова 7
5	ЧП Калтиков	кафе Пепсі	вул. Залізнична 2а
6	Софиев КО	кафе Світанок	Залізнична 2б
7	ФО Холод	кафе Гранат	Пономарьова 17б

Населенню селища фізичні особи-підприємці надають 19 видів побутових послуг, а саме: виробництво одягу та аксесуарів; виробництво взуття; технічне обслуговування та ремонт автотранспортних засобів; надання фотопослуг та фотодруку; діяльність із прибирання; ремонт побутових виробів та предметів особистого вжитку; ремонт взуття, шкіряних виробів, годинників та ювелірних виробів; прання та хімічне чищення текстильних і хутряних виробів; перукарські та косметичні послуги; організація поховань і надання суміжних послуг; надання інших індивідуальних послуг тощо.

Розвитку економічних зв'язків, розширенню ринків збуту продукції малих підприємств виробничого профілю сприяє проведення ярмаркових заходів. Так ярмарки проводяться щовівторка та суботи. Аналіз економічного стану ринків товарів і послуг свідчить про задовільний стан розвитку конкурентного середовища на переважній більшості з них. На теперішній час у селищі Коцюбинське діє 1 ринок змішаного типу.

2.13. Житлово-комунальна інфраструктура

Стан житлово-комунального господарства як сектору економіки України вкрай складний, що обумовлено дотаційністю, високою витратністю утримання, неприпустимо високими втратами енергії, тепла, води та інших ресурсів, недостатньою кількістю альтернативних служб (або навіть майже повною їх відсутністю), а також, що головне, недосконалістю законодавчої та нормативноправової бази.

Житловий фонд, тис. кв. м загальної площі:

196389 - 2020 року

25481,2 - 2021 року

Загальна площа житла в місті 1000 м² - 196389,2

Забезпеченість житлом 1 кв. м на особу по громаді - 11,38

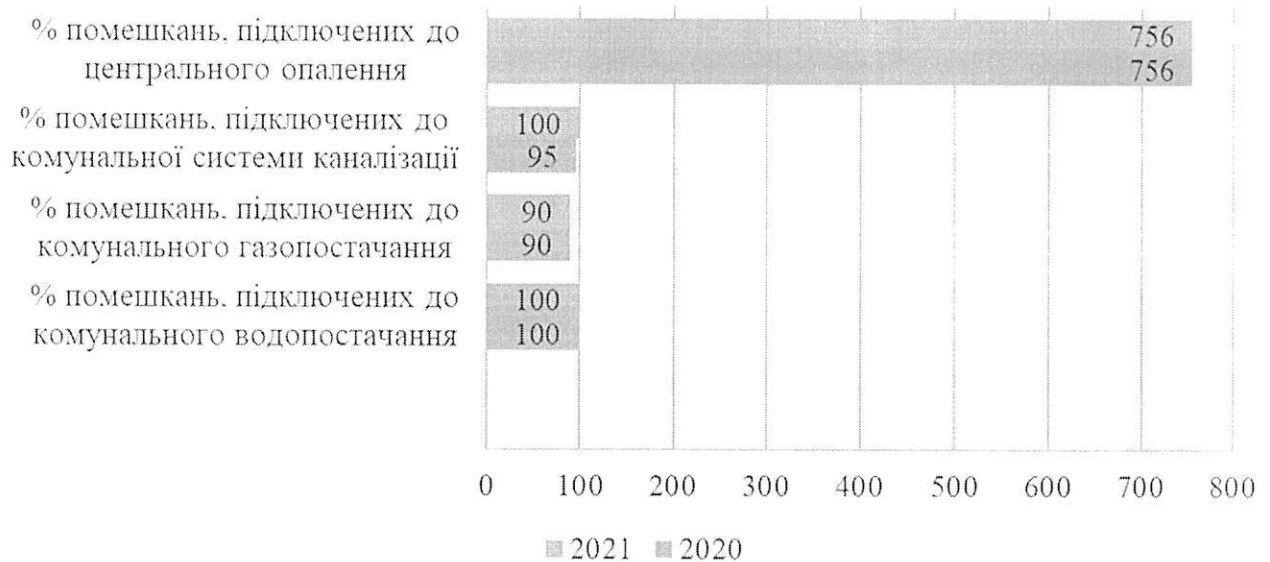


Рис. 2.24. Стан житлової інфраструктури Коцюбинської селищної територіальної громади

■ Споживання питної води, тис. м3 – всього, ■ у тому числі: ■ - населення ■ - підприємства

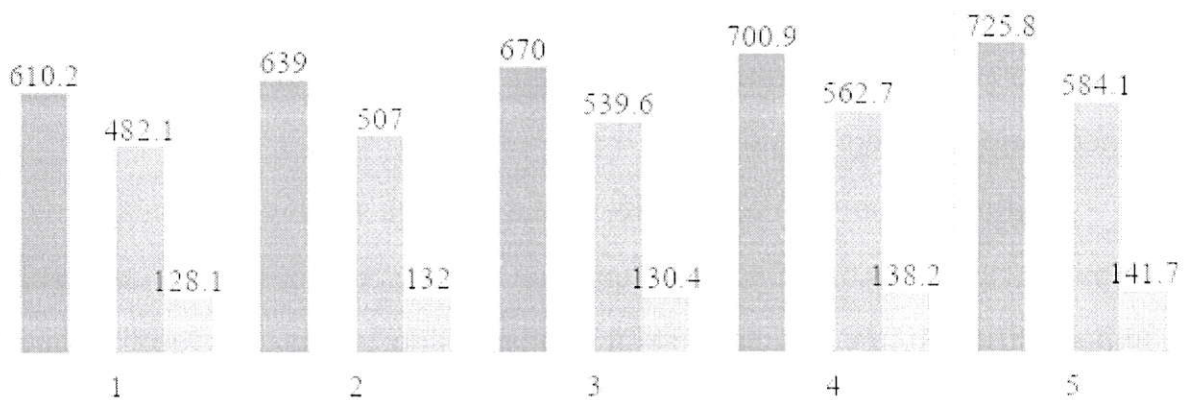


Рис. 2.25 Споживання питної води

Протяжність мереж водопостачання, км - 13,578

Протяжність мереж водовідведення, км - 17,2




Рис. 2.26 Споживання теплової енергії

Протяжність мереж, км 7,202 Основою житлово-комунального господарства селища є житловий фонд, який налічує 53 житлових будинків на 3152 квартири. Загальна площа будинків 231409,9 кв.м. Експлуатацію і утримання житлового фонду здійснює Комунальне підприємство "Житлово-комунальне управління "Комунальник" Коцюбинської селищної ради. У житлових будинках експлуатується 46 ліфтів, 39 з яких відпрацювали понаднормовий термін понад 25 років. Існуючі в житловому фонді проблеми пов'язані з невирішеними протягом багатьох років таких важливих питань, як необхідність своєчасного проведення капітального ремонту в житловому фонді та відсутність джерел покриття витрат, пов'язаних з проведенням капітального,

поточного ремонтів та належною експлуатацією та технічним обслуговуванням жилих будинків та прибудинкової території.

Значну територію селища займає приватний сектор. Приватний сектор частково упорядкований: прокладені мережі водопроводу, газопроводу, телефонного, інтернет зв'язку.

Водопостачання в селищі Коцюбинське на 100% централізоване, зношення мережі становить близько 80%, вода видобувається із 15 власних свердловин. У виробництві води є складові, які при правильному налагодженні процесу можуть дати економію та підвищити якість води.

До першої складової належить кількість спожитої енергії на видобуток води з надр та доставку до споживача, цю енергію споживає насосне обладнання, яке перекачує воду. Друга, не менш важлива складова, - втрати води під час транспортування. У втрат води є декілька причин : застарілі мережі та так звана недооблікована вода, яка складає 15,17%.

У селищі 12 робочих артезіанських свердловин загальною потужністю 1400 м.куб на годину, з яких видобувається питна вода та ще 3, які не працюють. Зі свердловин воду подають у резервуари чистої води. Такий процес відбувається тільки на 10 свердловинах, а у 2 воду подають напряму у мережі, тому існує необхідність дані скважини забезпечити резервуарами води. У селищі є 5 насосних станцій другого підйому, 4 насосні станції третього підйому, які подають воду в мережі селища. Загальна протяжність зовнішніх водопровідних мереж складає 18 км. Зношеність мереж дорівнює 80 відсотків.

Послуги центрального водовідведення селищі Коцюбинське надаються чотирма каналізаційно-насосними станціями потужністю 5000 м/куб на добу. 1 насосна станція «КНС Меблева», яка перекачує нечистоти до м. Київ та КНС «Доківська», «Шевченка», «Пономарьова», які перекачують нечистоти по селищу. Протяжність мереж водовідведення складає 14,6 км. Безперебійна робота мережі потребує перевстановлення технічно зношених зовнішніх мереж з застосуванням сучасних технологій, матеріалів та устаткування.

Теплопостачання значної частини селища Коцюбинське – централізоване.

Реалізація основних завдань та заходів по наданню послуг із централізованого теплопостачання здійснюється котельнями по вулиці

Доківська, 14 та Меблева 1а, трьома даховими котельнями по вулиці Лісова 20а, Меблева 11 б, Пономарьова, ба та топковою котельнею по вулиці Пономарьова, 17 а, загальною потужністю 26,2 МВт. Загальна протяжність зовнішніх теплових мереж складає 10,8 км в двотрубному вимірі. Зношеність мереж складає 60 %, а саме 5004 м. Теплове господарство потребує модернізації (заміни) газоспоживаючого та енергообладнання, яка призведе до енергоефективності споживання електроенергії, газу, води.

У більшості будинків встановлені теплові лічильники. Це лише перший крок модернізації, який спрямований на економію. У селищі є багато двоповерхових будинків, які не мають підвальних приміщень та горищ, тому наявна потреба зі встановлення теплових пунктів.

У житлово-комунальній сфері селища сьогодні працює 2 підприємства комунальної форми власності, які надають послуги з водовідведення, водопостачання, управління багатоквартирними будинками та благоустрій селища. У 2021 році розроблена «Місцева програма запобігання та ліквідації надзвичайних ситуацій природного та техногенного характеру чи терористичних проявів у Коцюбинській селищній територіальній громаді на 2021-2025 роки».

2.14. Соціальна інфраструктура

Соціальна інфраструктура включає комплекс галузей народного господарства, таких як освіта, охорона здоров'я, культура, мистецтво, житлове і комунальне господарство, торгівля та інші. Розглянемо соціальну інфраструктуру Коцюбинської селищної ТГ.

Таблиця 2.4. Заклади культури і спорту

Комунальний заклад «Будинок культури» Коцюбинської селищної ради	Актовий зал – на 250 осіб Лекційний зал – на 60 осіб	Концерти/вистави виїзних артистів/театрів Святкування Дня Святого Миколая Святкування Нового року та Різдва Христового Свято «Зоряний час»
Комунальний заклад «Публічна бібліотека імені О.І. Гайдай» Коцюбинської селищної ради	Дитячий читальний зал-6 осіб, Читальний зал – 8; Фойє - 10-15 осіб	Вечори, бібліотечні уроки, майстер-класи, виставки

До мережі закладів культури селища Коцюбинське відносяться музична школа, будинок культури, бібліотека ім. О.І. Гайдай.

У Комунальному закладі «Коцюбинська дитяча музична школа» Коцюбинської селищної ради Київської області (Рішення сесії Коцюбинської селищної ради № 38-3-ІХ від 04.01.2021) займається 77 вихованців, які опановують майстерність гри на баяні, фортепіано, саксофоні, гітарі та бандурі, загалом – 8 класів.

З післявоєнного часу на території ДОКу в барачному приміщенні був клуб. Там демонструвались кінофільми, проводились святкові вечори.




Рис. Будинок Культури

У 1955 році збудували Будинок Культури ДОКу, де щодня, крім четверга, демонструвались кінофільми, а в четвер — відбувались лекції. Працювала бібліотека для дорослих і дітей, музична студія (тепер – музична школа).

Літературний клуб «Струни серця» об'єднує всіх охочих дорослих читачів бібліотеки старшої вікової категорії, любителів поезії.

Читацький клуб «Фенікс». Членами клубу можуть стати всі любителі книжкових новинок. На засіданнях клубу колегіально вирішуються та закуповуються нові книги за рахунок членських внесків.

Гурток «Бісероплетіння» радо відчиняє свої двері впродовж року кожної середи та п'ятниці з 15 години. На заняттях учні 4-7 класів вчать навичкам роботи з бісером, виготовляють різноманітні композиції, проводять чаювання.

Творчий гурток «Орігамі» працює у поєднанні з гуртком «Бісероплетіння» впродовж року кожної середи та п'ятниці з 15 години. Під час занять учні 4-7

класів вчать мистецтву складання паперу, виготовляють різноманітні вироби. Після занять проходять чаювання.

Гурток для юнацтва «Лялька мотанка» працює з дітьми початкової школи (3-4 класи) кожного вівторка та четверга з 15 години. На заняттях гуртківці опановують древнє мистецтво виготовлення вузликкових ляльок з тканини.

Клуб «Відродження 2007» був створений при Коцюбинській бібліотеці з метою підтримки та допомоги сучасним батькам. Так кожного вівторка з 1830 до 21 години для всіх охочих читачів бібліотеки проходять лекції та семінари з питань виховання дітей, дитячої різновікової психології, свідомого батьківства. Заняття безкоштовні.

Гурток «Арт-діскавері». Цей гурток був організований при бібліотеці для роботи з наймолодшою категорією читачів – дошкільнятами. Кожної суботи на протязі року діти, під супровід літературного читання казок, ліплять з глини, малюють у різних техніках, грають у розвиваючі ігри.

Клуб «Здоров'я та краса». На заняттях клубу, які проходять 1 раз на квартал, працівники бібліотеки, на основі періодичних та інтернет-видань ознайомлюють всіх охочих дорослих відвідувачів, членів клубу з сучасними досягненнями науки та медицини у сфері здоров'я та краси.

На території реабілітаційного центру «Логос» Православної церкви України Преображення Господнього за адресою селище Коцюбинське, вул. Лісова 21 компактно проживають особи зі статусом ВПО з 2014 року.

Наразі громаду селища Коцюбинське обслуговують два комунальних підприємства, а саме:

1. КП УЖКГ "Біличі".
2. КП ЖКУ "Комунальник".

Охорона здоров'я

Протягом 2021 року лікувально-профілактичними закладами регіону надавалась медична допомога в плановому та ургентному порядку, як амбулаторно, так і стаціонарно, відповідно до протоколів та стандартів надання медичної допомоги.

Заклади, які надавали медичну допомогу мешканцям селища в 2021 році - КНП «Ірпінська центральна міська лікарня», КНП «Ірпінський міський центр ПМСД», КНП «Ірпінська стоматологія» та КНП «ЦПМСД Коцюбинської селищної ради».

Ключовими проблемами галузі охорони здоров'я є негативні показники стану здоров'я населення - низька народжуваність, висока смертність, зниження тривалості життя та незадовільна його якість. Відповідно до демографічного показника селище відноситься до території з середнім рівнем смертності - 10,06 на 1000 населення. За звітний період померло 93 особи (жодної дитини). Основні причини смерті – серцево судинні захворювання, онкозахворювання.

Загальна кількість дитячого населення, що перебуває на обліку амбулаторії - 3468 дітей, із них віком до 1 року – 152 дітей.

За 2021р. в селищі зареєстровано – 53 дитини.

У селищі Коцюбинське за 2021 рік відсутній показник немовлячої смертності.

Протягом 2021 року в громаді виявлено 1210 випадків зараження коронавірусом (COVID-19).

В умовах адаптації галузі охорони здоров'я до нових економічних відносин, первинній медико-санітарній допомозі відведена провідна роль у медичному забезпеченні населення .

Освіта

Таблиця 2.3. Соціальна інфраструктура Коцюбинської селищної ТГ

Показники	2016	2017	2018	2019	2020
Кількість дошкільних закладів, одиниць	2	2	2	2	2
Кількість дітей в дошкільних закладах, тис. осіб	0,390	0,393	0,440	0,441	0,446
Завантаженість дошкільних закладів (дітей на 100 місць)	130	131	146	147	149
Кількість загальноосвітніх навчальних закладів, одиниць	2	2	2	2	2
Кількість учнів у загальноосвітніх навчальних закладах, осіб	1320	1410	1536	1665	1729
Кількість вчителів у загальноосвітніх навчальних закладах, осіб	91	96	95	99	104

Наразі в громаді функціонують 2 заклади дошкільної освіти (ЗДО №1 «Ластівка» та ЗДО №2 «Світлячок») та 2 заклади загальної середньої освіти (ЗЗСО I-III ступенів КСР та НВК «Школа I-II ступенів – КГЛ»). З 2021 року в селищі отримали ліцензії та розпочали роботу приватні заклади: Гімназія «ATLANT ONE SHCOL» та дитячий садочок «Білчєня». У закладах дошкільної освіти навчалось та виховувалось 446 дітей, працювало 15 груп, три з яких - інклюзивні. У ЗЗСО здобувало освіту 1714 учнів, які навчалися у 63 класах, з яких інклюзивних – 9. На базі ЗЗСО I-III ступенів КСР працювало 7 класів за НПП «Інтелект України» та 8 класів за НПП «Росток». 1 клас є учасником регіонального проекту щодо реалізації Нового державного стандарту початкової освіти НУШ. Педагогічний склад ЗДО складає 34 особи, ЗЗСО – 117.



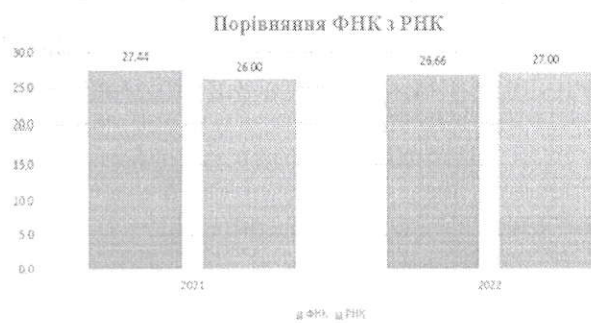

Організовано виїзні курси підвищення кваліфікації для 5-ти груп педагогів, проведено засідання предметних методичних комісій. У листопаді-грудні проведено II (територіальний) етап учнівських предметних олімпіад з базових дисциплін та III (обласний) етап XXII Міжнародного конкурсу з української мови імені Петра Яцика та XII Міжнародного мовно-літературного конкурсу учнівської та студентської молоді імені Тараса Шевченка. Загалом 120 учнів

Коцюбинської територіальної громади мали можливість спробувати свої сили у цих випробуваннях, а більш як 50 з них візьмуть участь у III (обласному) етапі.

З метою реалізації державної політики у сфері позашкільної освіти створено Територіальне відділення Малої академії наук України при Управлінні освіти, культури, молоді, спорту та туризму «СВІТ», що координує роботу наукових товариств Закладу загальної середньої освіти I-III ступенів Коцюбинської селищної ради (НТУ «Надія») та НВК «Школа I-II ступенів-«Коцюбинський гуманітарний ліцей» (НТУ «Стожари»). Активно працює обласний гурток польської мови на базі Закладу загальної середньої освіти I-III ступенів. Освітняни Коцюбинської територіальної громади взяли участь у XIII освітній міжнародній виставці «Інноватика в сучасній освіті», виставці освіти за кордоном «World Edu», спортивному фестивалі «JuniorZ» у рамках форуму-виставки «Здорові діти- здорова нація. Інновації в фізичній культурі». На базі НВК «Школа I-II ступенів - Коцюбинський гуманітарний ліцей» відбулося перше заняття обласної педагогічної студії «Реалізація міжпредметних зв'язків на уроках географії та природознавства» (Керівник Горовий О.В.). Вчителі-філологи навчальних закладів нашої громади достойно презентували власні роботи на сторінках обласного фахового видання «Філологічний олімп».

Історичні дані щодо учнів комунальних ЗЗСО

<i>Фактичні значення</i>	2018	2019	2020	2021	2022
Кількість учнів ЗЗСО				1 729	1 733
Обсяг субвенції (тис. грн)				32 474,0	30 116,3
Субвенція на учня (грн)				18 782	17 378
ФНК				27,44	26,66
РНК				26,0	27,0
<i>Зміна за роками</i>		2019	2020	2021	2022
Учні					0,2%
Субвенція (тис. грн)					-7,3%
Субвенція на учня (грн)					-7,5%
ФНК					-0,78
РНК					1,0



Отже, розрахункова чисельність на 2022 рік складає 27 учнів, а фактична 26,66 при цьому в Коцюбинській загальноосвітній школі вона становить 28,6 учня, а в НВК 21,1 учень (нижче розрахункової чисельності).

З метою забезпечення якісної дошкільної освіти здійснено добудову нового корпусу ЗДО№ 1 «Ластівка» Коцюбинської селищної ради на 90 місць та заплановано роботи щодо облаштування прилеглої території (доріжки, ігрові майданчики). Також в даному закладі освіти відремонтовано та встановлено обладнання сучасного кабінету фізики та географії. Діють програми «Успішний педагог» та «Обдарована дитина». Передбачено повне та часткове фінансування з місцевого бюджету харчування пільгових категорій дітей відповідно до Програми розвитку та удосконалення організації харчування здобувачів освіти в закладах дошкільної та загальної середньої освіти Коцюбинської ТГ на 2021/2023 роки.

Фізична культура і спорт

Протягом звітнього року навчально-тренувальний процес в ДЮСШ забезпечували 7 тренерів-викладачів, з них 4 штатних, 3 тренери-викладачі

працювали за сумісництвом. Станом на вересень 2021 року в ДЮСШ працює 11 навчальних груп, в яких займається 155 вихованців.

Вихованці відділення дзюдо взяли участь у офіційних змаганнях обласного та Всеукраїнського рівня, де переможцями та призерами стали 10 спортсменів.

Відділення спортивного орієнтування відкрито в ДЮСШ у вересні 2021 року. Не зважаючи на короткий термін роботи, вихованці відділення взяли участь у ряді змагань регіонального рівня та в Чемпіонаті України зі спортивного орієнтування у складі збірної Київської області

РОЗДІЛ 3. ЧИННИКИ СТРАТЕГІЧНОГО ВИБОРУ

3.1. Прогнози і сценарії розвитку Коцюбинської селищної територіальної громади до 2030 року

Можливі варіанти розвитку Коцюбинської селищної територіальної громади сформовано на основі аналізу трендів, присутніх у громаді у 2018-2021 роках.

При розробці сценаріїв розвитку враховані світові тренди та глобальні цілі. Зокрема при розробці сценаріїв враховані сімнадцять цілей сталого розвитку і 169 завдань, визначених ПРООН до 2030 року та, які зосереджується на основних сферах, таких як боротьба проти бідності, демократичне управління та розбудова миру, кліматичні зміни та ризики стихійних лих, економічна рівність.

Таблиця 3.1 Сценарії розвитку Коцюбинської селищної територіальної громади

Тренди/Сценарії	Негативний	Нейтральний/інертний	Позитивний
Економічний	Втрата автономності Відсутність інфраструктурних інвестицій Рівень інвестицій не змінився	Мінімальне зростання бюджету Створені та не зовсім реалізовані передумови для залучення інвестицій Запущено місцеве виробництва Коцюбинське - донор трудових ресурсів для Києва	Формування нових сфер економіки Залучення корінних інвестицій Київ їздить в Коцюбинське за кращим Коцюбинське – селище в яке варто інвестувати
Соціальний	Наростання демографічної кризи Зростання захворюваності	Підтримка «соціальної стабільності» Прийняття існуючої інфраструктури для надання соціальних послуг	Розвиток нової інфраструктури надання послуг(освітніх і медичних) Молодь їде жити в Коцюбинське Працівники ІТ сфери переселяються в Коцюбинське
Екологічний /Кліматичний	Деструкція зелених насаджень, втрата ґрунтових вод Погіршення якості повітря та води	Мінімальні заходи з стабілізації ситуації Відсутність впливу(управління) на екологічну сталість території	Статус «самого зеленого селища біля Києва» Розвиток ландшафтного парку як основного ресурсу громади

			Максимальні заходи задля збереження якості води та повітря
Технологічний	Все залишається на тому ж рівні Відбувається подальший знос інфраструктури Відсутність інвестицій в оновлення	Проводиться мінімальна модернізація(ямкові ремонти) Мінімальна термомодернізація	Діджиталізація послуг громади і життя громади Формування нових підходів до залучення високо технологічних рішень для функціонування економіки Росте якість послуг за рахунок технологічної трансформації

Економічний тренд. Економічні війни та інші чинники, які можуть виникати в найближчому майбутньому, будуть впливати на економічний розвиток громади. Серед можливих сценаріїв розвитку: «негативний», «нейтральний/інертний» та «позитивний». При негативному сценарії передбачається втрата автономності громади, відсутність інфраструктурних інвестицій. У той час же час позитивний сценарій передбачає формування нових сфер економіки, залучення корінних інвестицій, Київ їздить в Коцюбинське за кращим.

Соціальний тренд. Головними глобальними світовими викликами є те, що до 2030 року населення світу у віці старше 65 років подвоїться і досягне 1 мільярда, збільшуючи питому вагу людей у віці 65 років та старше. Крім того, згідно з прогнозами, в 2030 році міське населення складатиме вже 60% від усього населення світу, а до 2050 року – 68% . За статистичними даними наявного населення в селищі – 17929 осіб. Протягом останніх років зберігається тенденція до збільшення чисельності населення не за рахунок природного приросту, а за рахунок міграційних процесів . Переселення мешканців Києва до селища в першу чергу . Загальна кількість дитячого населення станом на 01.01.2022 року складає 6943 дитини, із них дошкільного віку – 4351, шкільного віку - 2592 дітей

Соціальна тенденція розвитку громади буде формуватися під впливом таких тенденцій як: загальне зменшення чисельності населення України: як за рахунок від’ємного природного приросту, так і за рахунок зовнішньої міграції, орієнтованої на Захід. Також впливатиме і потенційна міграція з країн близького

Сходу та Центральної Азії, що формує певні виклики пов'язані із зайнятістю та якістю людського капіталу. Розвиток громади також залежить від комфорту проживання у громаді, розвитку інфраструктури надання послуг (освітніх і медичних).

Екологічний (кліматичний тренд). З урахуванням нинішнього рівня концентрації парникових газів в атмосфері і продовження викидів до 2050 року приріст світової температури, ймовірно, перевищить відмітку в 1,5°C. Виходячи із загальних викликів, існує потреба в зміні рівня кліматичного впливу на територію. Ситуація з екологією в Україні результати досліджень серед громадян України наступні : 40,9% відповіли, що вона є точно поганою, 46,5% – “скоріше поганою” (разом – 87,4%). Дещо кращою є оцінка екологічного стану на місцях, проте більшість респондентів (68,4%) все ж таки схильні вважати, що екологічний стан у їхніх населених пунктах є поганим (“точно поганим” – 30%, “скоріше поганим” – 38,4%). Розглядаючи варіанти сценаріїв розвитку подій при позитивному сценарії Коцюбинське отримує статус «самого зеленого селища біля Києва», відбувається розвиток ландшафтного парку як основного ресурсу громади, здійснюються максимальні заходи задля збереження якості води та повітря.

Технологічний тренд. Прогнозується, що у найближче десятиліття попит на «розумні міста» зросте майже на 19%, уряди збільшують інвестиції в міські технології. До 2030 року існує можливість створити понад мільйон робочих місць у виробництві транспортних засобів, розповсюдженні зарядної інфраструктури та поставках акумуляторів. Технологічність має перейти від наявності технологічних рішень до системи цифрової економіки та змінитися: від сировинної до трансформованої економіки: економіки послуг, креативних підходів, освіти та медицини.

Отже сценарна матриця розвитку Коцюбинської селищної територіальної громади відображає чотири основні сфери, при проведенні прогностичних досліджень використовуються техніки експрес-форсайта, стрес-форсайта, рапід-форсайта («мікроскоп»).

3.2 Стратегічне бачення розвитку Коцюбинської селищної територіальної громади

Кожна громада повинна мати дороговказ та реалізувати довгострокові плани, які закладаються через візію та місію. Візія – це бачення уявного майбутнього громади. Візія описує стан, в якому повинна опинитися громада - ідеальна мета. Існує думка, що візія – це очікування щодо того, якою буде громада протягом одного покоління - в 30-річній перспективі.



Рис. 3.1. Ключові асоціації з громадою

Місія – це сенс існування громади, її призначення і принципи, за якими вона функціонує. З Місії повинно бути зрозуміло - а що робиться, щоб досягти своєї Візії? І ЯК та для КОГО це робимо?

За результатами голосування для Коцюбинської селищної територіальної громади визначено таку ВІЗІЮ І МІСІЮ.

Візія

Зелена громада, де
вільно дихати

Місія

Місце, де якість
життя зростає через
соціальні,
технологічні, освітні
інновації

Рис. 3.2. Візія та місія Коцюбинської селищної територіальної громади

3.3. SWOT -аналіз Коцюбинської селищної територіальної громади

SWOT аналіз один із найпоширеніших аналітичних методів, який дозволяє в комплексі оцінити сильні й слабкі сторони компанії, а також можливості й загрози, що впливають на неї. Цей підхід до планування розвитку громади, заснований на внутрішніх і зовнішніх факторах об'єкта.

Сильні сторони	Слабкі сторони
1. Зелена громада біля Києва	1. Високий рівень зносу інфраструктури. Застарілий житловий фонд
2. Ландшафтний парк з великим потенціалом	2. Висока залежність бюджету від застарілої системи теплопостачання
3. Екологічний потенціал досить високий за рахунок лісу та 'території'	3. Відсутність системи відновлення Біличанського лісу
4. Зручне географічне розташування	4. Низький рівень розвитку рекреаційного потенціалу(відсутність плану)
5. Автономність і незалежність. Компактність	5. Великий інтерес політичних і громадських груп до громади
6. Наближеність до Києва. Винесена географічно за кільцеву дорогу	6. Відсутність достатньої бази місць для освітніх потреб. Слабкий рівень розвитку медицини
7. Наявність працездатного населення	7. Незбалансованість «Живуть тут – податки в Києві»
8. Власна можливість щодо регуляторної політики	8. Складний трафік виїзду з громади
9. Високий рекреаційний потенціал	9. Низька активність населення
10. Наявність потенційних ділянок	
11. Розвинутий спорт	

<p>12. Високий рівень соціальної пізнаваності (ми знаємо одне одного)</p>	<p>10. Висока потреба в компетенції управління (вирішення спеціальних завдань (муніципальний консалтинг))</p> <p>11. Низький рівень залучення інвестицій</p>
<p>Можливості</p>	<p>Загрози</p>
<ol style="list-style-type: none"> 1. Розвиток рекреаційного туризму, створення туристичних маршрутів, глемпів, у тому числі при співпраці із сусідніми громадами 2. Побудова нової окружної та запровадження нової транспортної політики Києва 3. Відкриття нових ринків завдяки впровадженню в життя Угоди про Асоціацію з ЄС та політики декарбонізації 4. Покращення інвестиційної привабливості громади (потенціал для побудови ІТ парку). 5. Проактивна міжнародна та грантова діяльність (у партнерстві з закордонними містами участь у різних міжнародних та національних програмах розвитку) 6. Проведення гастро-, історичних фестивалів національного та регіонального формату 7. Цифровізація послуг 	<ol style="list-style-type: none"> 1. Політичний тиск щодо приєднання до Києва 2. Міграція молоді і працездатного населення за кордон, старіння населення 3. Продовження карантинних заходів і економічного падіння у зв'язку із поширенням коронавірусної інфекції COVID-19 4. Продовження війни на Сході держави 5. Зменшення запасів грунтових та підземних вод 6. Незворотні зміни клімату, зростання кількості стихійних лих, засух. 7. Згортання соціальних та інших програм підтримки для громад з боку держави 8. Зростання рівня конкуренції із сусідніми громадами навколо Києва за зовнішні ресурси 9. Перекладання значної частки соціального навантаження з національного рівня на місцевий

3.4. Стратегії дій з огляду на визначені фактори SWOT (SWOT-матриці)

SWOT-аналіз можна завершити в моменті визначення факторів сильних і слабких сторін, можливостей і ризиків, внесення їх у відповідні квадранти. Однак користь цього математичного інструменту проявляється лише тоді, коли ці фактори будуть використані для **визначення стратегічної позиції громади**.

Це можна досягти, конфронтуючи сильні та слабкі сторони із факторами, які є у зовнішньому оточенні. Типи стратегій, які можуть з'явитись, показані на ілюстрації нижче:

		Зовнішнє оточення	
		О – Можливості	Т- Загрози
Внутрішні фактори	S Сильні сторони	SO – наступальна maxi-maxi	ST – консервативна maxi-mini
	W Слабкі сторони	WO – конкурентна mini-maxi	WT – оборонна mini-mini

Рисунок 48. Типи стратегій, які формуються з огляду на наявні фактори внутрішнього і зовнішнього оточення

SWOT-аналіз передбачає підхід із середини назовні і дає відповіді на такі питання:

Чи визначені сильні сторони дозволяють використати можливості, які є сприятливими для розвитку?

Чи визначені сильні сторони дозволять подолати загрози?

Чи визначені слабкі сторони не дозволять використати зовнішні можливості?

Чи визначені слабкі сторони посилюватимуть силу впливу зовнішніх загроз?

Для встановлення зв'язків і визначення **типу стратегії**, характерної для Коцюбинської селищної територіальної громади використано метод ранжування факторів SWOT за часткою впливу і кількістю інтеракцій.

4. СТРАТЕГІЧНІ, ОПЕРАЦІЙНІ ЦІЛІ ТА ЗАВДАННЯ

Базуючись на результатах соціально-економічного аналізу, SWOT-аналізу та висновках, члени робочої групи головні сфери зосередження зусиль на розвиток Коцюбинської громади на період 2022-2030 рр. обрано наступні: А- Коцюбинське приязне для інвестицій; В - Розвиток екологічного потенціалу громади; С. Селище комфорту і якості життя; D. Селище технологічного росту

Таблиця 3.2. Структура стратегічних цілей Стратегії розвитку громади

Стратегічна ціль	Оперативна ціль / сфера реалізації проєктів
Стратегічний напрям розвитку А. Коцюбинське приязне для інвестицій	
<i>A1 Розбудова економічного потенціалу громади</i>	A.1.1. Розробка Програми розвитку потенціалу трудових ресурсів громади A.1.2. Запровадження навчальних програм для малого бізнесу A.1.3. Розробка інвестиційного паспорту громади. A.1.4. Проведення промоційної кампанії інвестиційних можливостей Коцюбинської селищної територіальної громади. A.1.5 Фізична безбар'єрність інфраструктурних об'єктів в громаді.
<i>A2 Побудова IT парку</i>	A 2.1. Розробка інвестиційної пропозиції для створення парку A 2.2 Створення Центру трансферу технологій. A 2.3.Створення STEM/STEAM-лабораторій на базі шкіл A.2.4.Проведення заходів з інформатизації усіх комунальних підприємств установ та організацій (в т числі освіти та охорони здоров'я).
Стратегічний напрям розвитку В Розвиток екологічного потенціалу громади	
<i>В1 Формування інфраструктури екологічної та комфортної громади</i>	V.1.1. Створення карти стану і пріоритетності ремонтів вулично-дорожньої мережі V.1.2. Вдосконалення транспортного сполучення із суміжними територіями та оптимізація системи місцевого громадського транспорту V.1.3. Вдосконалення інфраструктури для пішоходів та велосипедистів
<i>В.2. Розвиток соціальної, технічної інфраструктури та благоустрій території</i>	V.2.1. Розробка проєктів оновлення соціальної інфраструктури громади V.2.2 Покращення системи громадської безпеки V.2.3. Створення карти стану і пріоритетності ремонтів об'єктів комунальної власності V.2.4. Енергетична безпека та технології енергоефективності.
Стратегічний напрям розвитку С. Селище комфорту і якості життя	
<i>С1 Розвиток рекреаційного туризму, створення туристичних маршрутів, глемпів</i>	С 1.1. Розвиток рекреаційного туризму, створення туристичних маршрутів, глемпів С 1.2. Проведення гастро-,історичних фестивалів національного та регіонального формату С. 1.3. Біличанський ліс: рекреаційні можливості громади С 1.4. Створення центру культурних послуг
<i>С2 Удосконалення системи трафіку виїзду з громади</i>	С. 2.1. Розбудова додаткових можливостей існуючих транспортних розв'язок С.2.2. Побудова нової транспортної розв'язки в межах об'їзної
D. Селище технологічного росту	
<i>D.1. IT-технологізація життя міста</i>	D.1.1. SMART-селище D.1.2. Розвиток ЦНАП

Стратегічна ціль	Оперативна ціль / сфера реалізації проєктів
<i>D.2. Подолання технологічної та цифрової нерівності</i>	D.2.1. Створення системи підготовки громадян до застосування технічних та електронних засобів D.2.2. Запровадження навчальних програм з розвитку навиків в сфері ІТ

5. УЗГОДЖЕНІСТЬ МІЖ СТРАТЕГІЄЮ РОЗВИТКУ КОЦЮБИНСЬКОЇ СЕЛИЩНОЇ ТЕРИТОРІАЛЬНОЇ ГРОМАДИ ТА ІНШИМИ МІСЦЕВИМИ, РЕГІОНАЛЬНИМИ ТА НАЦІОНАЛЬНИМИ ДОКУМЕНТАМИ СТРАТЕГІЧНОГО ХАРАКТЕРУ

Державна стратегія регіонального розвитку на період до 2027 року включає 3 стратегічні цілі і 15 операційних цілей.

Таблиця 31 Стратегічні та операційні цілі розвитку Державної стратегії регіонального розвитку на період 2021-2027 років

Стратегічні цілі:		
1. Формування згуртованої країни в соціальному, економічному, екологічному та просторовому вимірах	2. Підвищення рівня конкурентоспроможності регіонів	3. Ефективне людиноцентричне багаторівневе врядування
Операційні цілі		
1.1. Стимулювання точок економічного зростання (агломерації, міста, селища, зокрема малі міста) 1.2. Посилення можливостей розвитку територій, які потребують державної підтримки (макро- та мікрорівень) 1.3. Розвиток інфраструктури для підтримки надання державних послуг та підвищення інвестиційної привабливості територій 1.4. Формування єдиного освітнього, інформаційного, культурного простору в межах всієї території України	2.1. Розвиток людського капіталу 2.2. Сприяння розвитку підприємництва, підтримка інтернаціоналізації бізнесу у секторі малого та середнього підприємництва (далі – МСП) 2.3. Підвищення інвестиційної привабливості територій і громад, підтримка залучення та розміщення інвестицій 2.4. Сприяння впровадженню інновацій та зростанню технологічності регіональної економіки, підтримка інноваційних підприємств та стартапів 2.5. Сталий регіональний розвиток промисловості	3.1. Формування ефективної системи адміністративно-територіального устрою та завершення реформи місцевого самоврядування, а також створення системи органів публічної влади, дружньої для людини і не обтяжливої для публічних фінансів. 3.2. Формування горизонтальної та вертикальної координації секторальних та державної регіональної політик 3.3. Побудова системи ефективного публічного інвестування на всіх рівнях врядування 3.4. Розбудова потенціалу суб'єктів державної регіональної політики 3.5. Розвиток державної статистики на регіональному та територіальному рівнях 3.6. Забезпечення доступності публічних послуг на місцевому рівні

Таблиця 32. Узгодженість Стратегічних напрямків розвитку Коцюбинської селищної територіальної громади Стратегічним цілям розвитку Державної стратегії регіонального розвитку на період 2021-2030 років (синім – повна відповідність, блакитним – часткова, білим – немає відповідності)

Стратегічні напрямки громади / Стратегічним цілям розвитку Державної стратегії регіонального розвитку	1. Формування згуртованої країни в соціальному, економічному, екологічному та просторовому вимірах	2. Підвищення рівня конкурентоспроможності і регіонів	3. Ефективне людиноцентричне багаторівневе врядування
Коцюбинське приязне для інвестицій			
Розвиток екологічного потенціалу громади			
Селище комфорту і якості життя			
Селище технологічного росту			

Відповідність стратегічних напрямків громади стратегічним цілям держави за напрямком «Регіональний розвиток» відображена в таблиці вище.

Напрямок 1 «Коцюбинське приязне для інвестицій», повністю відповідає цілям ДСРР «Формування згуртованої країни в соціальному, економічному, екологічному та просторовому вимірах» і «Підвищення рівня конкурентоспроможності регіонів».

Напрямок 2 «Розвиток екологічного потенціалу громади» відповідає цілям ДСРР 1 (Формування згуртованої країни) і частково покривається з цілями 2 і 3. «Ефективне людиноцентричне багаторівневе врядування».

Напрямок 3 «Селище комфорту і якості життя» повністю відповідає цілі ДСРР 1. «Економічно-спроможна громада», і 2. «Підвищення рівня конкурентоспроможності регіонів».

Напрямок 4 «селище технологічного росту» повністю відповідає цілі ДСРР 1. «Економічно-спроможна громада», і 2. «Підвищення рівня конкурентоспроможності регіонів».

ПЛАН РЕАЛІЗАЦІЇ СТРАТЕГІЇ

В основу Плану реалізації стратегії лягли проектні ідеї, відібрані під час засідань та доопрацьовані членами Робочої групи на основі пропозицій, що надійшли від представників підприємств, установ, організацій Коцюбинської селищної громади і фізичних осіб.

6.1. Часові рамки і засоби реалізації

План реалізації стратегії складається з короткострокового періоду на 2021 – 2023 роки у відповідності зі стратегічними цілями Стратегії, які реалізуються через відповідні технічні завдання на проекти місцевого розвитку. Впровадження проектів двох програм можливе через:

- *внесення заходів до щорічної програми соціально-економічного розвитку, галузевих місцевих і регіональних програм;*
- *залучення коштів Державного фонду регіонального розвитку, в т.ч. на проекти міжмуніципальної співпраці;*
- *залучення фінансування від проектів та програм міжнародної технічної допомоги суб'єктами місцевого розвитку різних організаційно-правових форм;*
- *залучення співфінансування від мешканців громади (де це передбачено умовами проекту);*
- *інші форми фінансування і співфінансування не заборонені законодавством.*

7. СИСТЕМА УПРАВЛІННЯ, МОНІТОРИНГУ ТА ОНОВЛЕННЯ СТРАТЕГІЇ

Головний сенс моніторингу полягає у виконанні двох взаємопов'язаних функцій – спостереження (відстеження) та попередження. Відстеження проводиться з метою виявлення відповідності наявного стану речей бажаному результату, а спостереження – з метою попередження небажаних наслідків.

Моніторинг стратегічного плану розвитку Коцюбинської селищної територіальної громади включає три рівні:

1) Моніторинг зовнішнього середовища розвитку громади. Базується на аналізі основних показників, що характеризують ситуацію в державі в цілому та на регіональному рівні, які є стратегічно важливими для її стану та спроможності. Підсумки підводяться один раз на рік та доводяться, як частина зведеного аналітичного моніторингового звіту.

2) Моніторинг процесу реалізації стратегії.

Звіт про виконання цієї частини моніторингу готується **щорічно або за потребою частіше**, як частина зведеного аналітичного моніторингового звіту

3) Моніторинг виконання проектів місцевого розвитку, що складають План реалізації стратегії. Оцінюється стан виконання кожного проекту та ступінь досягнення результатів, передбачених технічним завданням на проект. Один раз на рік (під кінець першого кварталу) відділ економічного розвитку або відповідальна особа направляє відповідальним за моніторинг виконання стратегічного плану нагадування про необхідність надати звіт. Заходи, які включені до Плану, стануть пріоритетними при фінансуванні як із місцевого бюджету, так і при надходженні цільових коштів із бюджетів вищого рівня.

Відстеження динаміки відповідних індикаторів та показників дозволять чітко відслідковувати ефективність плану реалізації стратегії.

Звіт складатиметься з переліку ключових показників за кожною ціллю, кожним пріоритетом або заходом. Буде містити інформацію про досягнення кожного об'єктивного пріоритету або виконання заходу, оцінювання можливостей досягнення поставлених цілей.

На підставі результатів моніторингу, один раз на рік фінансовий відділ вносить на чергове засідання виконкому проміжний аналіз фінансових потреб, зведений по всіх стратегічних цілях. Затверджений виконкомом аналіз фінансових потреб надається до депутатських комісій для врахування під час розробки проекту бюджету на наступний рік.

**8. КАТАЛОГ ПРОЕКТІВ І ЗАХОДІВ МІСЦЕВОГО РОЗВИТКУ
НА 2022-2030 роки
ДЛЯ СТРАТЕГІЇ РОЗВИТКУ КОЦЮБИНСЬКОЇ
ТЕРИТОРІАЛЬНОЇ ГРОМАДИ 2030**

	Назва проекту, короткий опис	Показники ефективності	Період	Приблизний бюджет, тис. грн	Відповідальні	Джерело фінансування
Стратегічний напрям А. Коцюбинське приязне для інвестицій						
А.1. Розбудова економічного та потенціалу громади						
1	<p>Розробка Програми розвитку потенціалу трудових ресурсів громади</p> <p>Програма передбачає створення системи перекваліфікації та працевлаштування мешканців громади.</p> <p>В межах програми передбачено створення локального Університету третього віку, який реалізувати принцип навчання людей старшого віку впродовж усього життя та підтримки фізичних, психологічних та соціальних здібностей.</p> <p>Програма допоможе збалансувати локальний ринок праці громади, сприятиме зменшенню безробіття та розвитку мікро-бізнесу і самозайнятості.</p>	<p>- рівень безробіття в громаді;</p> <p>- кількість новостворених робочих місць;</p> <p>- кількість осіб, які пройшли навчання / перепідготовки.</p>	2023-2027	500	Виконавчий комітет Коцюбинської селищної ради	Бюджет громади
2	<p>Створення віртуального Центру бізнес навчання для молоді</p> <p>Буде сформовано Центр, який об'єднає досвід, знання та компетенції. Центр надасть можливість сформуванню нових управлінських якостей молоді для розвитку малого та середнього бізнесу, а також забезпечити їх спроможність та сталість. Залучення нових гравців, зокрема безробітних та підприємців-початківців до активної самозайнятості.</p> <p>Центр буде створено у форматі віртуальної платформи, яка може бути розміщена на сайті селищної ради або іншої інституції. Важливим є запровадження регулярних онлайн зустрічей з експертами та формування дискусійного майданчику для навчання молоді сучасним бізнес-навичкам.</p>	<p>- кількість осіб, які пройшли навчання у Центрі;</p> <p>- кількість заходів, організованих центром щорічно.</p>	2023-2026	200	Виконавчий комітет Коцюбинської селищної ради	Бюджет громади
3	Розробка інвестиційного паспорта громади.	затвердження паспорта на розміщення його на сайті громади.	2022-2023	20	Виконавчий комітет Коцюбинської селищної ради	Бюджет громади
4	<p>Проведення промоційної кампанії інвестиційних можливостей Коцюбинської селищної територіальної громади.</p> <p>- <u>підготовку маркетингових матеріалів на українській та англійській мовах: папка, маркетингова брошура з детальним описом громади та детальні інформаційні листівки, буклети з описом інвестиційних проектів та інвестиційних ділянок.</u></p>	кількість інвесторів що зайшли на територію громади завдяки промоції.	2022-2030	400	Виконавчий комітет Коцюбинської селищної ради	Бюджет громади

	- розробку презентаційних матеріалів, відеороликів та розміщення їх на офіційній веб-сторінці селищної ради;					
5	Безбар'єрність об'єктів інфраструктури це доступність громадського простору, будівель, транспорту та інфраструктури. Для її досягнення пропонується проектувати і будувати об'єкти з урахуванням особливих потреб людей, та вдосконалити моніторинг та контроль за дотриманням норм доступності.	100% об'єктів відповідають принципам фізичної безбар'єрності	2022-2025	1000	Відділ комунальної власності, ЖКГ	Бюджет громади, проекти МТД
А.2. Побудова ІТ парку						
6	Розробка інвестиційної пропозиції для створення ІТ парку Якісна презентація інвестиційних майданчиків є основою для залучення потенційних інвесторів, адже потенційний інвестор повинен отримати необхідну для прийняття його рішення інформацію саме в тій формі і через ті канали, які для нього є найбільш прийнятними.	- кількість залучених інвесторів.	2022-2030		Виконавчий комітет Коцюбинської селищної ради	Бюджет громади
7	Створення Центру трансферу технологій. Діяльність Центру спрямована на пошук кращих інноваційних проєктів вітчизняної молоді, наукової і бізнес-спільноти, оцінці їх інвестиційної привабливості та стимулювання інноваційного підприємництва і процесів комерціалізації результатів наукових досліджень для інноваційного розвитку економіки і суспільства України, її інтеграції до європейського і світового високотехнологічного простору.	- кількість залучених учасників	2023-2025	300	Виконавчий комітет Коцюбинської селищної ради	Бюджет громади
8	Створення STEM/STEAM-лабораторій на базі шкіл STEM-лабораторія - це універсальне рішення для підготовки кваліфікованого випускника. За новою освітньою стратегією школа має спрямовувати дітей на освоєння важкого матеріалу за допомогою гри, пошуку рішень та винахідливості. Ми знаємо чарівну формулу заохочення дітей вивчати точні науки! Школярі розвивають свою силу волі, творчий потенціал, гнучкість та вчать співробітництву з іншими	Кількість, що пройшли навчання в STEM-лабораторії[2022-2024	600	Виконавчий комітет Коцюбинської селищної ради.	Бюджет громади

Стратегічний напрям розвитку В. Розвиток екологічного потенціалу громади

	Назва проєкту, короткий опис	Показники ефективності	Період	Приблизний бюджет, тис. грн	Відповідальні	Джерело фінансування
В1 Формування інфраструктури екологічної та комфортної громади						
9	Створення карти стану і пріоритетності ремонтів вулично-дорожньої мережі Карта передбачає визначення пріоритетних напрямків щодо ремонту дорожньої мережі / створення нових доріг із визначенням можливих джерел залучення фінансування	Карта стану доступна в загальному доступі та оновлюється з періодичністю	2022 - 2024	50	Відділ комунальної власності, ЖКГ	Бюджет громади та інші джерела дозволені законодавством
	Вдосконалення транспортного сполучення із суміжними територіями та оптимізація системи місцевого громадського транспорту Оптимізація транспортної системи, орієнтовані на покращення умов в'їзду / виїзду з громади	Прийнята програма	2022 - 2024		Відділ комунальної власності, ЖКГ	Бюджет громади та інші джерела дозволені законодавством
10	Вдосконалення інфраструктури для пішоходів та велосипедистів	Кількість км велодоріжок	2022 - 2024		Відділ комунальної власності, ЖКГ	Бюджет громади та інші джерела дозволені законодавством
В.3. Розвиток соціальної, технічної інфраструктури та благоустрій території						
11	Розробка програми створення природоохоронних об'єктів місцевого значення Для Коцюбинської селищної територіальної громади актуальним є розробка програми створення природоохоронних об'єктів, тобто мережі територій та об'єктів природно-заповідного фонду.	- розроблено програму	2022 - 2024		Виконавчий комітет	Бюджет громади та інші джерела дозволені законодавством
12	Розробка Стратегії екологічного розвитку Коцюбинської селищної територіальної громади Стратегія екологічного розвитку міститиме основні напрямки вирішенні екологічних проблем, серед яких головним має бути зниження негативного впливу господарської діяльності на навколишнє природне середовище, забезпечення екологічно безпечного середовища для життєдіяльності і здоров'я людей, збереження просторової та видової різноманітності і цілісності природних об'єктів та комплексів.	- розроблено стратегію	2022 - 2024		Виконавчий комітет	Бюджет громади та інші джерела дозволені законодавством
13	Покращення системи громадської безпеки створення системи відеоспостереження, облаштування безпечних авто, шляхопроводів, впровадження навчальних курсів для молоді, заходи з профілактики правопорушень, проведення комплексу заходів з питань територіальної оборони.	затверджено окрему програму з питань громадської безпеки та територіальної оборони.	2022 - 2024		Виконавчий комітет	Бюджет громади та інші джерела дозволені законодавством

14	Енергетична безпека та технології енергоефективності. постійне вдосконалення системи енергетичного менеджменту, зокрема, відповідно до вимог стандартів та міжнародних угод; • стимулювання енергозаощадження на рівні споживачів, формування енергоефективної свідомості у громадян; забезпечення повноти та прозорості обліку всіх форм енергії та паливно-енергетичних ресурсів (електро- та теплоенергоносії, природного газу тощо)	зменшення споживання усіх видів енергоносіїв порівняно із 2022 роком	2022 - 2027		Виконавчий комітет	Бюджет громади та інші джерела дозволені законодавством
----	--	--	-------------------	--	--------------------	---

Стратегічний напрям розвитку С. Місто комфорту і якості життя

	Назва проєкту, короткий опис	Показники ефективності	Період	Приблизна бюджет, тис. грн	Відповідальні	Джерело фінансування
С1 Розвиток рекреаційного туризму, створення туристичних маршрутів, глемпів						
15	Розробка бренду та маркетингу Кошобинської селищної територіальної громади Бренд громади – її обличчя, імідж. Формування бренду Кошобинської селищної територіальної громади передбачає: - розробку бренду (логотип, айдентика); - розробка брендбуку; - створення віртуального музею громади. Формування бренду Кошобинської селищної територіальної громади – це спільні проєкти влади та мешканців громади, бюджети участі, загальні свята, спортивні змагання та інші заходи.	- розроблення візуального брендингу; - кількість відвідувачів віртуального музею.	2022-2023	120,0	Виконавчий комітет	Бюджет громади та інші джерела дозволені законодавством
16	Створення центру надання культурних та послуг це багатофункціональні публічні простір, який забезпечать доступність населенню базового набору культурних послуг, створить можливість в одному місці зібрати дорослих, дітей, молодь і людей старшого покоління аби всі охочі могли навчитися новому та вільно спілкуватися.	рішення про створення.	2022-2023	150	Виконавчий комітет	Бюджет громади та інші джерела дозволені законодавством
17	Формування календаря подій громади(фестивалів, заходів) та участі у виставках У календарі будуть визначені пріоритетні заходи, участь в яких є важливою для громади.	- кількість подій у яких прийняла участь громада	2022-2025	50,0	Виконавчий комітет	Бюджет громади та інші джерела дозволені законодавством
С.2. Удосконалення системи трафіку виїзду з громади						
18	Формування зелених зон та формування зеленого шляху Для Кошобинської селищної територіальної громади важливо поліпшувати інфраструктуру громади через створення зон відпочинку та формування єдиної відпочинкової системи. Зелений шлях Кошобинської селищної територіальної громади передбачає, що всі парки, ліси, озеро, які поєднують всі райони міста є дружніми до довкілля, пішоходів та велосипедистів та поєднані шляхами.	- кількість новостворених зелених зон; - кількість створених вело маршрутів.	2022-2025	100,0	Виконавчий комітет	Бюджет громади та інші джерела дозволені законодавством

Стратегічний напрям розвитку D. селище технологічного росту

	Назва проєкту, короткий опис	Показники ефективності	Період	Приблизний бюджет, тис. грн	Відповідальні	Джерело фінансування
D.1. IT-технологізація життя селища						
20	<p>SMART-селище Коцюбинське</p> <p>місто, в якому використовуються сучасні технології для покращення якості життя у ньому. Смарт сіті технології інтегруються у відповідні структури, щоб підвищити якість надання послуг, зменшити вартість та споживання ресурсів та поліпшити комунікацію і порозуміння з мешканцями.</p>	- кількість мешканців, які ознайомились із сервісами;	2022-2025		Виконавчий комітет	Бюджет громади та інші джерела дозволені законодавством
21	<p>Розвиток ЦНАП</p> <p>Створення умов для надання мешканцям громади необхідних адміністративних послуг в зручній та доступній способи, а також забезпечення відкритості діяльності органів місцевого самоврядування.</p>	кількість мешканців, що скористались послугами ЦНАПу.	2022-2030	400	Виконавчий комітет	Бюджет громади та інші джерела дозволені законодавством
D.2. Подолання технологічної та цифрової нерівності						
22	<p>Створення навчальних програм розвитку технічних навичок мешканців громади</p> <p>Hard Skills - технічні або професійні навички є важливими для сучасних працівників. На основі існуючих закладів освіти можуть бути створені окремі спеціалізовані навчальні програми з розвитку технічних навичок.</p>	- кількість мешканців, які пройшли навчання.	2022-2025	100,0	Виконавчий комітет	Бюджет громади та інші джерела дозволені законодавством
23	<p>Запровадження навчальних програм з розвитку навичок в сфері IT</p> <p>Курси будуть проводитись у форматі онлайн. Основною цільовою аудиторією буде молодь. Курси будуть проводитись за напрямками: програмування, веб дизайну, 3D-моделювання, робототехніки та інтернет-маркетингу.</p>	- кількість мешканців, які пройшли навчання.	2022-2025	130,0	Виконавчий комітет	Бюджет громади та інші джерела дозволені законодавством

Технічні завдання до проектів реалізації стратегії Коцюбинської селищної територіальної громади

Завдання Стратегії, якому відповідає проект	В.2.2 Покращення системи громадської безпеки			
Назва проекту	Третє око			
Цілі проекту	Зменшення кількості правопорушень			
Територія, на яку проект матиме вплив	Селище Коцюбинське			
Орієнтовна кількість отримувачів вигоди	17000			
Стислий опис проекту	Для забезпечення людей та майна громади встановити камери відео нагляду у місцях ризику: біля кафе, в парку, біля магазинів, будинку культури та інших місцях			
Очікувані результати	Зменшення кількості правопорушень через підвищення рівня самосвідомості громадян			
Ключові заходи проекту	Встановлення камер та пульту управління (30 шт). Введення штатної одиниці			
Період здійснення	1 рік			
Орієнтовна вартість проекту, тис. грн	1 рік	2 рік	3 рік	разом
	300 тис.	–	–	300 тис
Джерела фінансування	Бюджет громади та інші джерела дозволені законодавством			
Ключові потенційні учасники реалізації проекту	Виконавчий комітет Коцюбинської селищної ради			

<p>Завдання Стратегії, якому відповідає проект:</p>	<p><i>A1 Розбудова економічного потенціалу громади</i></p>
<p>Назва проекту:</p>	<p>Визначення інвестиційно-привабливих об'єктів в населених пунктах громади. Систематизація даних про інвестиційні можливості Коцюбинської селищної територіальної громади.</p>
<p>Цілі проекту:</p>	<p>Проведення інвентаризації нерухомого майна, вільних земельних ділянок для їх ефективного використання та пропозицій потенційним інвесторам. Створення реєстру нерухомого майна та земельних ділянок та забезпечення його доступності для можливих потенційних інвесторів.</p>
<p>Територія впливу проекту:</p>	<p>Селище Коцюбинське</p>
<p>Орієнтовна кількість отримувачів вигод</p>	<p>17000 тис. осіб.</p>
<p>Стислий опис проекту:</p>	<p>У процесі утворення селищної ОТГ , як окремої громади , до селищної комунальної власності були передані об'єкти нерухомості (земельні ділянки, житловий фонд, об'єкти соціально-культурного, адміністративного призначення, освіти, медицини, фізичної культури і спорту інженерної та транспортної інфраструктури). На цей час вони взяті на баланс селищної ради.</p> <p>Для ефективного використання можливостей території громади слід провести ґрунтовну оцінку всіх незадіяних ресурсів, у тому числі: пустуючи споруд і земельних ділянок. Ці дії у комплексі з систематизацією отриманих даних у формі електронного реєстру полегшить, потенційним інвесторам, реалізацію потенційних інвестиційних проєктів на території ТГ.</p>
<p>Очікувані результати:</p>	<ul style="list-style-type: none"> · ефективніше використання незадіяних земель та об'єктів нерухомості комунальної власності та для реалізації інвестиційних проєктів у різних сферах економічної та соціальної діяльності; · створення реєстру, об'єктів комунальної власності, на базі яких планується реалізація інвестиційних проєктів; · створення розділу «Інформація для інвесторів» на офіційному сайті селищної ради- на якому можуть розміщуватись також інвестиційні пропозиції приватних власників. · підвищення ефективності використання комунального майна громади.

Ключові заходи проекту:	<ul style="list-style-type: none"> · прийняття рішення про створення робочої групи з інвентаризації об'єктів на території громади; · інвентаризація об'єктів, їх фотофіксація та опис, у тому числі доступність до інженерних комунікацій та об'єктів: електропостачання, водопостачання і водовідведення; · групування визначених інвестиційно-привабливих об'єктів та земельних ділянок по категоріях, за напрямком їх попереднього та можливого подальшого використання; · визначення потенційних можливостей використання інвесторами кожного із об'єктів, розробка інвестиційних пропозицій, проектів; · виготовлення технічних паспортів об'єктів комунальної власності; · розробка програмного web-продукту для полегшення інвестору пошуку бажаних споруд і земельних ділянок; · складання, українською та англійською мовами, детальних описів земельних ділянок та об'єктів, придатних для здійснення підприємницької діяльності; · розміщення детального реєстру інвестиційно привабливих земельних ділянок та об'єктів із їх описами у новоствореному розділі «Інформація для інвесторів» на офіційному сайті селищної ради. 			
Період здійснення:	2022 – 2023 роки:			
Орієнтовна вартість проекту, тис. грн.	2022	2023	2024	Разом
	50	100	100	250
Джерела фінансування:	Селищний бюджет, інші джерела не заборонені чинним законодавством.			
Ключові потенційні учасники проекту:	Виконавчий комітет Коцюбинської селищної рада, фізичні особи, підприємства, організації, які зацікавлені в використанні таких об'єктів.			
Інше:				

Завдання Стратегії, якому відповідає проект:	А.1.3. Розробка інвестиційного паспорта громади.
Назва проекту:	Розміщення інформації про інвестиційно-привабливі об'єкти і земельні ділянки у формі інвестиційного паспорта громади.
Цілі проекту:	<ul style="list-style-type: none"> · Популяризація інвестиційних переваг громади серед вітчизняних та іноземних інвесторів, як території де створені сприятливі умови для ведення бізнесу; · Залучення інвесторів для розвитку підприємництва на території громади шляхом відновлення непрацюючих суб'єктів чи створення нових, відповідно до інвестиційного паспорта.
Територія впливу проекту:	Селище Коцюбинське.
Орієнтовна кількість отримувачів вигод	17тис. осіб.
Стислий опис проекту:	Важливим чинником залучення додаткових вітчизняних та іноземних інвестицій є поінформованість інвесторів про інвестиційні можливості та потреби громади. Тому важливим завданням на найближчу перспективу буде розробка інвестиційного паспорта громади. При розробці цього документа громади необхідно буде врахувати потенційні інвестиційні можливості кожного населеного пункту, щоб забезпечити гармонійний та рівнозначний розвиток кожного населеного пункту громади.
Очікувані результати:	<ul style="list-style-type: none"> · Виготовлення інвестиційних паспортів громади у паперовому та PDF форматі; · Промоція та розміщення інвестиційного паспорта в електронних засобах масової інформації; · Залучення щонайменше 3 нових інвесторів в громаду до 2021 року; · розвиток бізнесу, створення нових робочих місць, збільшення надходжень до бюджету.

Ключові заходи проекту:	<p>- збір, аналіз, узагальнення та систематизація інвестиційної інформації, розробка інформаційного двомовного контенту (українською та англійською мовами) – опису громади, її географічного розташування, туристичних та економічних переваг;</p> <p>- розробка графічного дизайну інвестиційного паспорту, його тиражування;</p> <p>- поширення інвестиційного паспорта у версії PDF та паперових носіях серед можливих потенційних інвесторів шляхом надсилання на їх електронні адреси через Інтернет, за допомогою Укрпошти та інших поштових служб.</p>			
Період здійснення:	2022 рік:			
Орієнтовна вартість проекту, тис. грн.			2022	Разом
			20	20
Джерела фінансування:	Селищний бюджет, інші джерела не заборонені чинним законодавством.			
Ключові потенційні учасники проекту:	Виконавчий комітет Коцюбинської селищної ради, фізичні особи, підприємства, організації, які зацікавлені в інвестиціях.			
Інше:				

<p>Завдання Стратегії, якому відповідає проект:</p>	<p>А.1.4.Проведення промоційної кампанії інвестиційних можливостей Коцюбинської селищної територіальної громади.</p>
<p>Назва проекту:</p>	<p>Популяризація інвестиційних можливостей громади.</p>
<p>Цілі проекту:</p>	<p>Донесення інформації про інвестиційні можливості громади до потенційних інвесторів.</p>
<p>Територія впливу проекту:</p>	<p>Селище Коцюбинське, Київська область та інші регіони України, ЄС.</p>
<p>Орієнтовна кількість отримувачів вигод</p>	<p>17 тис. осіб.</p>
<p>Стислий опис проекту:</p>	<p>Проект передбачає виготовлення та поширення інформаційних матеріалів для потенційних інвесторів – презентацій, буклетів, промороликів. Створені у рамках проекту інструменти інформаційної роботи будуть використовуватись при проведенні тематичних зустрічей/заходів, спрямованих на популяризацію інвестиційних можливостей громади, для розміщення у медіапросторі.</p>
<p>Очікувані результати:</p>	<ul style="list-style-type: none"> · Оптимізація наявної інформації про інвестиційні можливості для веб-сайту громади; · Розміщення щонайменше 10 промоційних матеріалів про інвестиційні можливості громади на офіційних сайтах органів місцевого самоврядування та виконавчої влади вищого рівня; · Збільшення обсягів залучених інвестицій, розвиток підприємництва, територій; · Участь у щонайменше 3 бізнес-форумах та виставках регіонального, національного та європейського рівнів.

Ключові заходи проекту:	<ul style="list-style-type: none"> - підготовка маркетингових матеріалів на українській, та англійській мовах: папка, маркетингова брошура з детальним описом громади та детальні інформаційні листівки, буклети з описом інвестиційних проектів та інвестиційних ділянок; - розробку презентаційних матеріалів, відеороликів та розміщення їх на офіційній сторінці селищної ради; - підготовка якісної промоційної продукції та розміщення її на інвестиційному порталі Київської обласної державної адміністрації, на сайті агенції Invest Ukraine та інших тематичних ресурсах; - участь громади у різних бізнес форумах, інвестиційних ярмарках, проектах з метою поширення інформації про громаду, налагодження ділових зв'язків із можливими партнерами. 			
Період здійснення:	2022-2024 роки:			
Орієнтовна вартість проекту, тис. грн.	2022	2023	2024	Разом
	50	100	150	300
Джерела фінансування:	Селищний бюджет, інші джерела не заборонені чинним законодавством.			
Ключові потенційні учасники проекту:	Виконавчий комітет Коцюбинської селищної ради			

Завдання Стратегії, якому відповідає проект	В.2.2 Покращення системи громадської безпеки
Назва проекту	Створення загону «Муніципальна варта Коцюбинського»
Цілі проекту	<ul style="list-style-type: none"> · Забезпечення профілактики правопорушень , охорона громадського порядку · Невідкладне реагування на надзвичайні ситуації втч. Пожежі, проведення пошукових, та інших невідкладних робіт на об'єктах і територіях; · Локалізація зон впливу шкідливих і небезпечних факторів, що виникають під час пожеж, аварій та катастроф. · Проведення навчальних бесід та навчань з питань безпеки та поведінки в надзвичайних ситуаціях серед мешканців Коцюбинської селищної територіальної громади в т числі окремі заходи із учнівською молоддю
Територія, на яку проект матиме вплив	Селище Коцюбинське
Орієнтовна кількість отримувачів вигод	17929
Стислий опис проекту	<p>Чисельність особового складу ДФТГ «Муніципальна варта» повинна забезпечувати виконання завдань передбачених положенням .</p> <p>Мінімальне допустима кількість особового складу варти складає чоловіка.</p> <p>Остаточна чисельність особового складу ДФТГ «Муніципальна варта» визначається рішенням ради територіальної громади за поданням виконкому.</p>

Очікувані результати	<ul style="list-style-type: none"> · Виконання заходів, спрямованих на запобігання загибелі людей, виникненню пожеж і мінімізацію їх негативних наслідків; · Забезпечення постійної готовності до оперативного реагування та надзвичайні ситуації як в мірний час, так і в умовах особливого періоду; · Охоплення максимальної кількості мешканців профілактичною роботою · Покращення рівня громадської безпеки на території селища Коцюбинське. 			
Ключові заходи проекту	<p>Придбання матеріальних ресурсів:</p> <ul style="list-style-type: none"> - ПММ; - формений одяг; - спеціальний одяг <p>Придбання засобів зв'язку</p> <p>Придбання основних засобів (<i>апарати захисту органів дихання, насосне обладнання, електростанція пересувна, бензопила, гідро інструмент, пневмоінструмент, комплект електроінструменту, ПЕОМ, багатофункціональний пристрій</i>) інші дозволені законодавством засоби індивідуального захисту.</p> <p>Придбання автомобіля</p> <p>Навчання особового складу підрозділу</p>			
Період здійснення	2 роки			
Орієнтовна вартість проекту, тис. грн	1 рік	2 рік	3 рік	разом
	200 тис.	3600 тис.	3600 тис	7400 тис
Джерела фінансування	Бюджет громади та інші джерела дозволені законодавством			
Ключові потенційні учасники реалізації проекту	Виконавчий комітет Коцюбинської селищної ради			

Завдання Стратегії, якому відповідає проект	С 1.4. Створення центру культурних послуг
Назва проекту	Центр надання культурних послуг
Цілі проекту	Створення центру надання культурних послуг
Територія, на яку проект матиме вплив	Селище Коцюбинське
Орієнтовна кількість отримувачів вигод	17000
Стислий опис проекту	ЦНКП -це багатофункціональні публічні простори, які забезпечують доступність населенню базового набору культурних послуг, створить можливість в одному місці зібрати дорослих, дітей, молодь і людей старшого покоління аби всі охочі могли навчитися новому та вільно спілкуватися. В рамках створеного центру запуск проекту
Очікувані результати	Залучення максимальної кількості мешканців до культурного життя в громаді, додаткова промоція бренду громади та її рекреаційно-туристичних можливостей
Ключові заходи проекту	Дослідження існуючого стану сфери культури та рекомендації її розвитку; Соціологічне дослідження потреб і побажань її жителів щодо покращення якості надання культурних послуг, модернізації культурної інфраструктури та змістовного наповнення центру культурних послуг; проект майбутнього центру культурних послуг; Покроковий план заходів створення центру культурних послуг в громаді; Впровадження Бренд-стратегії центру культурних послуг адаптовану для громади; Створення плану графіку визначних заходів громади та туристичних атракцій та промоції в соціальних мережах.

Період здійснення	<i>1 рік</i>			
Орієнтовна вартість проекту, тис. грн	<i>1 рік</i>	<i>2 рік</i>	<i>3 рік</i>	<i>разом</i>
	<i>300 тис.</i>	<i>500</i>	<i>1000</i>	<i>1800 тис.</i>
Джерела фінансування	Бюджет громади та інші джерела дозволені законодавством			
Ключові потенційні учасники реалізації проекту	Виконавчий комітет Коцюбинської селищної ради, управління освіти, культури, молоді та спорту Коцюбинської селищної ради			
Інше				

Завдання Стратегії, якому відповідає проект	А.1. Розбудова економічного та потенціалу громади
Назва проекту	Створення віртуального Центру бізнес навчання для молоді
Цілі проекту	<p>Буде сформовано Центр, який об'єднає досвід, знання та компетенції. Центр надасть можливість сформувати нові управлінські якості молоді для розвитку малого та середнього бізнесу, а також забезпечити їх спроможність та сталість. Залучення нових гравців, зокрема безробітних та підприємців-початківців до активної самозайнятості.</p> <p>Центр буде створено у форматі віртуальної платформи, яка може бути розміщена на сайті селищної ради або іншої інституції. Важливим є запровадження регулярних онлайн зустрічей з експертами та формування дискусійного майданчику для навчання молоді сучасним бізнес-навичкам.</p>
Територія, на яку проект матиме вплив	Селище Коцюбинське
Орієнтовна кількість отримувачів вигод	17000
Стислий опис проекту	Центр буде створено у форматі віртуальної платформи, яка може бути розміщена на сайті селищної ради або іншої інституції. Важливим є запровадження регулярних онлайн зустрічей з експертами та формування дискусійного майданчику для навчання молоді сучасним бізнес-навичкам.
Очікувані результати	<ol style="list-style-type: none"> 1. Економічний розвиток, що реалізовуватиметься Центру бізнес навчання для молоді 2. Моделі створення кластерів, і втілення його досвіду на території Коцюбинської селищної територіальної громади; 3. Збереження біоресурсів: землі, води, розвиток органіки та рекреаційних процесів; 4. Стратегічне планування і сталий розвиток з особливою увагою до принципу сталої економіки, який втілюватиметься шляхом підтримки малого і середнього бізнесу; 5. Проекти, що підтримують реалізацію реформ в Україні; 6. Можливість отримання доступу до передового національного та світового досвіду. 7. Залучення молоді до бізнес процесів в громаді, покращення інвестиційного клімату громади та 8. Збільшення кількості стартапів зареєстрованих в громаді.

Ключові заходи проекту	Створення ЦБН для молоді як громадської організації (реєстрація) 2. Проведення конкурсу з відбору персоналу. 3. Оренда приміщення для офісу. Закупівля офісного приладдя (меблі, техніка, канцтовари) 4. Тренінги та навчання для персоналу . 5. Створення інформаційного сайту. 6. Проведення аналізу процесу соціально-економічного розвитку території – анкетування, соціологічне дослідження, опитування. 7. Надання консультативної допомоги в розробці та реалізації проектів громад – навчання з проектного менеджменту. 8. Інформаційна кампанія на підтримку реалізації Стратегії розвитку Коцюбинської селищної ТГ 9.Проведення конкурсу стартапів -як частини громадського бюджету			
Період здійснення	<i>1 рік</i>			
Орієнтовна вартість проекту, тис. грн	<i>1 рік</i>	<i>2 рік</i>	<i>3 рік</i>	<i>разом</i>
	<i>300 тис.</i>	<i>500</i>	<i>1000</i>	<i>1800 тис</i>
Джерела фінансування	Бюджет громади та інші джерела дозволені законодавством			
Ключові потенційні учасники реалізації проекту	Виконавчий комітет Коцюбинської селищної ради, управління освіти, культури, молоді та спорту Коцюбинської селищної ради			
Інше				

Завдання Стратегії, якому відповідає проект	С1 Розвиток рекреаційного туризму, створення туристичних маршрутів, глемпів
Назва проекту	створення і промоція туристичного продукту на території громади
Цілі проекту	розвиток інфраструктури перебування туристів: мисливські будиночки, готель, кафе, сувенірні крамнички та ін. підготовка схем туристичних маршрутів для пішого та велосипедного туризму з локаціями їх маркування, облаштування пляжу «Коцюбинський ліс»,
Територія, на яку проект матиме вплив	Селище Коцюбинське
Орієнтовна кількість отримувачів вигод	17000
Стислий опис проекту	формування єдиної відпочинкової системи. Зелений шлях Коцюбинської селищної територіальної громади передбачає, що всі парки, ліси, загальнодоступні водойми, сади, які поєднують всі райони міста є дружніми до довкілля, пішоходів та велосипедистів та поєднані шляхами
Очікувані результати	У результаті реалізації проекту буде створено туристичну інфраструктуру, що збільшить потік туристів до громади та забезпечить додаткові надходження до бюджету та створення нових робочих місць. Також розвиток туризму сприятиме популяризації (покращенню іміджу) громади і, як наслідок – покращенню її інвестиційної привабливості
Ключові заходи проекту	<p>У результаті реалізації проекту буде:</p> <ul style="list-style-type: none"> · Створено туристичний продукт формату «тур на вихідні» · Створено туристичну інфраструктуру- мисливські будиночки, глемп, кафе, сувенірні крамнички облаштовано територію пляжу «Коцюбинський ліс» та ін); · Налагоджено співпрацю з туристичними фірмами, що спеціалізуються на внутрішньому туризмі; · Створено додаткові робочі місця; · Збільшено надходження до місцевого бюджету; · Збільшено власні доходи домогосподарств громади, які беруть участь у проекті

Період здійснення	3 роки			
Орієнтовна вартість проекту, тис. грн	1 рік	2 рік	3 рік	разом
	100	1000	2000	3100
Джерела фінансування	Бюджет громади та інші джерела дозволені законодавством			
Ключові потенційні учасники реалізації проекту	Виконавчий комітет Коцюбинської селищної ради, комунальне підприємство з благоустрою, інвестори, СПД			
Інше				

Завдання Стратегії, якому відповідає проект	В.1.3. Вдосконалення інфраструктури для пішоходів та велосипедистів
Назва проекту	Облаштування вело доріжок та тротуарів уздовж автошляхів , що сполучають м Київ та Коцюбинську громаду
Цілі проекту	<p>Підвищення зручності і безпеки руху велосипедистів та пішоходів.</p> <p>Збільшення кількості громадян, передусім – молоді, які користуються велосипедами (підвищення зручності і безпеки користування вело має призвести до популяризації такого здорового способу пересування). Підвищення культури поведінки на автошляхах водіїв, велосипедистів та пішоходів. Сполучення Києво-Святошинського району та пляжу «Коцюбинський ліс» протяжність 10 км</p>
Територія, на яку проект матиме вплив	Селище Коцюбинське
Орієнтовна кількість отримувачів вигод	17000
Стислий опис проекту	<p>На сьогодні особливої популярності в Україні набуває вело рух-як один із елементів здорового способу життя та боротьби із екологічним забрудненням повітря. В м.Києві є велика кількість велосипедистів , що готові подорожувати на невеликі відстані з метою відпочинку та дозвілля</p>
Очікувані результати	<p>облаштовані велодоріжки, тротуари та зроблена розмітка автодороги по двох головних вулицях селища протяжністю 4 км, шириною – 6м.</p> <p>По території селища , особливо біля комунальних закладів облаштовано велопарковки із інформаційними стендами про туристичні принади Коцюбинської селищної територіальної громади.</p> <p>Впорядковано рух транспорту (автомобілі рухаються по своїй полосі руху, велосипедисти - по своїй).</p> <p>Проведення інформаційно-роз'яснювальної кампанії «За здоровий спосіб життя» в частині прогулянок пішки та на велосипедах по облаштованих для того місцях.. Можливість велосипедом з Києва дістатись до Коцюбинського лісу по облаштованих велошляхах.</p>

Ключові заходи проекту	<p>Підготовка інвестиційного проекту по впорядкуванню тротуарів та нанесення розмітки для велодоріжок на дорогах та встановленню велопарковок в межах громади.</p> <p>Затвердження на сесії селищної ради фінансових показників (за умови співфінансування). Розробка необхідної документації. Проведення робіт. Проведення інформаційно-роз'яснювальної кампанії</p>			
Період здійснення	3 роки			
Орієнтовна вартість проекту, тис. грн	1 рік	2 рік	3 рік	разом
	150	500	350	1000
Джерела фінансування	Бюджет громади та інші джерела дозволені законодавством			
Ключові потенційні учасники реалізації проекту	Виконавчий комітет Коцюбинської селищної ради, комунальне підприємство з благоустрою			
Інше				

Завдання Стратегії, якому відповідає проект	D.1. IT-технологізація життя селища	
Назва проекту	Створення веб-порталу для роботи та комунікацій	
Цілі проекту	Удосконалення та спрощення системи зворотного зв'язку між міською владою та громадськістю. Надання консультацій та вирішення проблемних питань громадян, бізнесу в режимі «онлайн».	
Територія, на яку проект матиме вплив	Селище Коцюбинське	
Орієнтовна кількість отримувачів вигод	17000	
Стислий опис проекту	Планується вдосконалити роботу офіційного сайт громади для вдосконалення роботи, розширення можливостей спілкування та зв'язку з жителями громади, структур малого та середнього бізнесу, платниками податків та іншими громадами.	
Очікувані результати	<ul style="list-style-type: none"> · висвітлення роботи міської ради в доступному форматі для всіх мешканців громади та за її межами, · ефективна робота зі зверненнями громадян та петиціями, · консультування мешканців з питань, що відносяться до компетенції міської влади. 	
Ключові заходи проекту	<p>Підготовка технічного завдання для оновлення вебінструменту</p> <ul style="list-style-type: none"> · Оновлення веб-інструменту <p>Промоція створеного веб-інструменту серед мешканців громади</p> <p>Технічне та інформаційне обслуговування</p>	
Період здійснення	1 рік	
	1 рік	разом

Орієнтовна вартість проекту, тис. грн	200	200
Джерела фінансування	Бюджет громади та інші джерела дозволені законодавством	
Ключові потенційні учасники реалізації проекту	Виконавчий комітет Коцюбинської селищної ради, МТД	

Завдання Стратегії, якому відповідає проект	D.1. IT-технологізація життя селища
Назва проекту	Впровадження інформаційних технологій в систему навчання та підвищення фахового рівня вчителів, для ефективного використання нових можливостей і технологій
Цілі проекту	<ul style="list-style-type: none"> · покращення умов та якості освітнього процесу; · забезпечення можливості учнів використовувати інформаційні технології та обладнання для отримання якісної освіти; · забезпечення системного зворотного зв'язку : учень-вчитель-батьки; · формування безпечного освітнього простору у закладах освіти в мовах забезпечення реалізації навчання в усіх формах ; · забезпечення високого рівня доступності знань(локальний, регіональний, національний, міжнародний) рівні · підвищення інформаційної освіти та фахового рівня педагогічних працівників; · покращення результатів ЗНО випускників закладів освіти селища
Територія, на яку проект матиме вплив	Селище Коцюбинське
Орієнтовна кількість отримувачів вигод	17000
Стислий опис проекту	Проектом передбачається придбання комплектів ноутбуків, мультимедійних проекторів і екранів та допоміжних матеріалів для загальноосвітніх навчальних закладів
Очікувані результати	впровадження інноваційних форм навчання у школах громади

Ключові заходи проекту	<ul style="list-style-type: none"> · відбір цінових пропозицій потенційних постачальників ноутбуків та мультимедійного обладнання; · закупівля ноутбуків та мультимедійного обладнання; · оприбуткування придбаної техніки у складі основних засобів; · навчання педагогічних працівників та учнів роботі з мультимедійним обладнанням · проведення навчання для роботи в системі AR-GIS 	
Період здійснення	1 рік	
Орієнтовна вартість проекту, тис. грн	1 рік	разом
	300	300
Джерела фінансування	Бюджет громади та інші джерела дозволені законодавством	
Ключові потенційні учасники реалізації проекту	Виконавчий комітет Коцюбинської селищної ради, управління освіти, культури, молоді та спорту Коцюбинської селищної ради, МТД	
Інше		

Завдання Стратегії, якому відповідає проект	В.3. Розвиток соціальної, технічної інфраструктури та благоустрій території
Назва проекту	Впровадження енергетичного моніторингу в закладах комунальної власності
Цілі проекту	<ul style="list-style-type: none"> · здійснення обліку, контролю, планування, нормування та аналізу витрат паливно-енергетичних ресурсів; · здійснення моніторингу та коригувальних дій у сфері енергоефективності; · оцінка ефективності використання фінансових ресурсів, а також оцінка можливості зниження витрат бюджетних споживачів, а отже - і бюджетних витрат на споживання енергоресурсів; · створення умов для планування інвестиційних заходів та модернізації будівель у математично вивіреній пріоритетності · модернізація систем вуличного освітлення:
Територія, на яку проект матиме вплив	Селище Коцюбинське
Орієнтовна кількість отримувачів вигод	17000

Стислий опис проекту	<p>Коцюбинська селищна територіальна громада має інфраструктурні об'єкти соціальної сфери, на утримання яких необхідна значна сума коштів міського бюджету. Для економії бюджетних коштів необхідно впровадити ряд енергоефективних заходів. Для визначення черговості впровадження таких заходів потрібно обстежити всі об'єкти та визначити пріоритетні щодо впровадження заходів. Впровадження постійно діючої системи нагляду та отримання достовірної інформації про споживання енергоресурсів у будівлях комунальної власності сприятиме запровадженню раціонального використання енергоресурсів та розроблення в подальшому обґрунтованих і прозорих лімітів на їх споживання закладами бюджетної сфери</p>
Очікувані результати	<ul style="list-style-type: none"> · Впроваджено постійний енергетичний моніторинг в закладах комунальної власності ТГ · Постійно проводиться оцінка ефективності використання фінансових ресурсів на плату за спожиті енергоресурси · Створено умови для планування інвестиційних заходів та модернізації будівель у математично вивірених пріоритетності в закладах комунальної власності ТГ
Ключові заходи проекту	<ul style="list-style-type: none"> · Призначення відповідальних за впровадження енергетичного моніторингу. · Проведення енергоаудитів підприємств комунальної власності · Прийняття по завершенню капітального ремонту та реконструкції об'єктів комунальної власності в експлуатацію тільки за висновками енергоаудиту · Визначення енергоаудитора та заключення договору про проведення сертифікації енергетичної ефективності. · Проведення сертифікації енергетичної ефективності будівель комунальної власності ТГ та отримання енергетичних сертифікатів.
Період здійснення	3 роки

Орієнтовна вартість проекту, тис. грн	1 рік	2 рік	3 рік	разом
	100	100	100	300
Джерела фінансування	Бюджет громади та інші джерела дозволені законодавством			
Ключові потенційні учасники реалізації проекту	Виконавчий комітет Коцюбинської селищної ради, комунальні підприємства з благоустрою, інші структурні підрозділи виконавчого комітету.			
Інше				

Завдання Стратегії, якому відповідає проект	В.3. Розвиток соціальної, технічної інфраструктури та благоустрій території
Назва проекту	Розробка і впровадження механізму Громадського бюджету
Цілі проекту	Залучити до співпраці жителів громади та громадські організації. Реалізація невеликих, але значущих проектів для громади за рахунок коштів місцевого бюджету.
Територія, на яку проект матиме вплив	Селище Коцюбинське
Орієнтовна кількість отримувачів вигод	17000
Стислий опис проекту	Громадський бюджет, бюджет участі – це унікальна можливість для мешканців громади самостійно визначити, на що саме варто спрямувати бюджетні кошти. Адже у цьому випадку рішення приймає кожен бажаючий (не залежно від віку, статі, професії) мешканець громади. Кожен може реалізувати те, що на його думку, необхідно громаді. Головне, щоб вашу ідею підтримала громада.

Очікувані результати	<ul style="list-style-type: none"> · Збільшено кількість активних громадських організацій, активних представників громади. · Підвищення якості проектів поданих до Стратегії. · Участь мешканців громади у проектах розвитку інфраструктури селища 			
Ключові заходи проекту	<ul style="list-style-type: none"> · Розробка та затвердження Положення про Громадський бюджет · Розміщення на сайті громади в розділі «Громадський проект» · Виділення коштів на фінансування Громадського бюджету · Організація навчання з написання проектів Громадського бюджету для жителів громади · Популяризація Громадського бюджету серед населення: інформація на сайті міської ради, соц. мережах, друк плакатів А4, флаєрів · Організація голосування за Громадський бюджет. 			
Період здійснення	Щорічно.			
Орієнтовна вартість проекту, тис. грн	1 рік	2 рік	3 рік	4 рік
	200	600	1200	2000
Джерела фінансування	Бюджет громади та інші джерела дозволені законодавством			
Ключові потенційні учасники реалізації проекту	Виконавчий комітет Коцюбинської селищної ради, інші структурні підрозділи виконавчого комітету.			
Інше				

Завдання Стратегії, якому відповідає проект	А.1. Розбудова економічного та потенціалу громади
Назва проекту	Територія доступності
Цілі проекту	Створення сучасного інклюзивного середовища на території громади
Територія, на яку проект матиме вплив	Селище Коцюбинське
Орієнтовна кількість отримувачів вигод	17000
Стислий опис проекту	Безбар'єрність об'єктів інфраструктури це доступність громадського простору, будівель, транспорту та інфраструктури. Для її досягнення пропонується проектувати і будувати об'єкти з урахуванням особливих потреб людей, та вдосконалити моніторинг та контроль за дотриманням норм доступності.
Очікувані результати	Уся територія громади комфортна для проживання громадян з особливими потребами

Ключові заходи проекту	<ul style="list-style-type: none"> · Облаштування пандусів до усіх об'єктів комунальної власності · Облаштування пішохідних зон та переходів з урахуванням доступності та інклюзивності · Придбання спеціалізованого автомобіля для осіб із особливими потребами · Надання послуги соціальне таксі в межах громади. · Надання дозволів та містобудівних умов і обмежень в межах громади з урахуванням вимог санітарного регламенту, ДБН та впровадження доступності та інклюзії для людей з особливими потребами. 			
Період здійснення	3 роки			
Орієнтовна вартість проекту, тис. грн	1 рік	2 рік	3 рік	разом
	120	150	200	470
Джерела фінансування	Бюджет громади та інші джерела дозволені законодавством			
Ключові потенційні учасники реалізації проекту	Селищна рада, інші структурні підрозділи виконавчого комітету.			
Інше				

Завдання Стратегії, якому відповідає проект:	В.3. Розвиток соціальної, технічної інфраструктури та благоустрій території
Назва проекту:	Створення молодіжного центру в громаді.
Цілі проекту:	Молодіжний центр підтримує реалізацію державної молодіжної політики шляхом створення для молодих людей можливостей для набуття ключових компетенцій, базових знань та навичок, необхідних у житті. Важливо побачити важливість процесу роботи з молодого людиною, починаючи з надання послуги відкритого приміщення, до орієнтованих на інтерес цільових можливостей діяльності та результатів. Створення молодіжного центру має базуватися на потребах громади. Діяльність молодіжного центру спонукає молодь набувати та використовувати необхідні в житті навички та компетенції, сприяє ініціативі підприємництву молоді, підтримує пошук ідентичності, соціалізації та формує ціннісні орієнтації. Для кращої адаптації до особистого та професійного життя молодій людині необхідно, окрім фактичних знань, формувати і її соціальні навички, розвивати творчі здібності та підприємництво.
Територія впливу проекту:	Селище Коцюбинське.
Орієнтовна кількість отримувачів вигод	17тис. осіб.
Стислий опис проекту:	Створення молодіжного центру в громаді є одним із способів надання місцевій молоді різноманітних розвиваючих видів діяльності. Це унікальна організація, що сприятиме розвитку молодих людей, громадянській освіті, популяризації здорового способу життя, волонтерства, молодіжному підприємництву, підвищенню рівня мобільності молоді тощо. Молодіжний центр роблять якісним мотивовані та компетентні фахівці і сучасні умови для діяльності. При створенні молодіжного центру, розвитку діяльності та послуг буде враховуватися кількість молоді в громаді, очікування та потреби молодих людей у громаді та необхідність створення коворкінг центру.

Очікувані результати:	<ul style="list-style-type: none"> · Виходячи з особливостей регіону, інтересів та потреб молодих людей, молодіжний центр створює умови для розвиваючих видів діяльності, зокрема: · дозвільна діяльність; · волонтерство; · трудове виховання (трудові (учнівські) дружини), діяльність з ознайомлення професійним життям); · фонди участі / молодіжні активи; · розвиваючий відпочинок; · тренінги; · міжнародна молодіжна робота; · консультування; · мобільна молодіжна робота; · проекти/заходи, ініційовані молоддю. 			
Ключові заходи проекту:	<ul style="list-style-type: none"> · Аналіз потреб молоді · Планування та розробка документації з організації роботи центру · Вибір приміщення та проведення його реконструкції · Розробка плану роботи Молодіжного центру 			
Період здійснення:	2022 -2024 рік:			
Орієнтовна вартість проекту, тис. грн.	2022	2023	2024	Разом
Джерела фінансування:	Селищний бюджет, інші джерела не заборонені чинним законодавством.			
Ключові потенційні учасники проекту:	Селищна рада, фізичні особи, громадські організації.			
Інше:				

